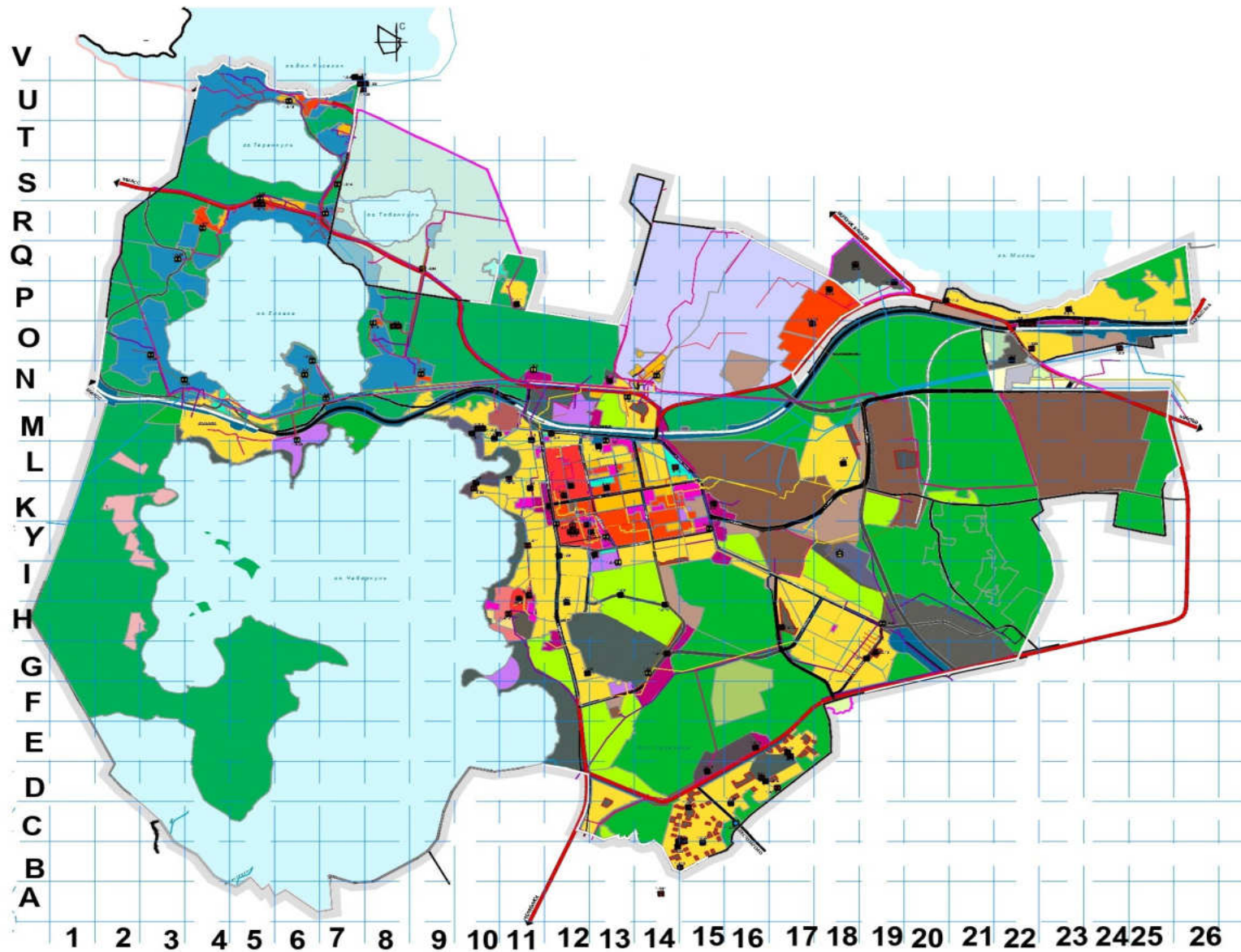


к постановлению администрации  
Чебаркульского городского округа  
от « 27 » 05 2022 № 348

Схема размещения рекламных конструкций, допустимых к установке на территории Чебаркульского городского округа



к Схеме размещения рекламных конструкций, допустимых к установке на территории Чебаркульского городского округа

Адресный реестр Схемы размещения рекламных конструкций на земельных участках независимо от форм собственности, а также на зданиях или ином недвижимом имуществе, находящихся в собственности Челябинской области или муниципальной собственности, допустимых к установке на территории Чебаркульского городского округа

| № РК* на карте | Адрес и установки эксплуатации РК  | № РК в соответствии с алфавитом | № сектора, в котором размещена РК | Вид РК                               | Тип РК  | Размер информационного поля РК | Количество столбов РК | Общая площадь информационного поля РК кв.метров. | Характеристика имущества, к которому присоединяется РК (собственник или законный владелец) | Примечание |
|----------------|--|---------------------------------|-----------------------------------|--------------------------------------|---|--------------------------------|-----------------------|--|--|------------|
| 1              | 2  | 3                               | 4                                 | 5                                    | 6   | 7                              | 8                     | 9  | 10   | 11         |
| 1.             | Челябинская область, г. Чебаркуль, ул. Дзержинского – ул. Ленина, до перекрестка в центр, у заводоуправления | 1                               | 15-L                              | Двусторонний рекламный щит (билборд) | Двусторонний рекламный щит 3х6 м, с внешней подсветкой, отдельностоящий (существующий)  | 3х6                            | 2                     | 36,0   | Земельный участок, гос. собственность на который не разграничена                           |            |
| 2.             | Челябинская область, г.Чебаркуль, ул. Дзержинского – ул. Ленина  | 2                               | 15-К                              | Трехсторонний рекламный щит          | Трехсторонний рекламный щит 3х6 м, с внешней подсветкой, отдельностоящий (существующий) | 3х6                            | 3                     | 54,0   | Земельный участок, гос. собственность на который не разграничена                           |            |
| 3.             | Челябинская область, г.Чебаркуль,  | 3                               | 14-К                              | Двусторонний рекламный               | Двусторонний рекламный щит  | 3х6                            | 2                     | 36,0   | Земельный участок, гос.  |            |

|     |   |    |      |  |  |           |   |      |   |  |
|-----|---|----|------|--|--|-----------|---|------|---|--|
|     | ул. Ленина д. 5 – ул. Электростальская, за перекрестком из центра, у спорткомплекса |    |      | щит (билборд)                            | 3х6 м, с внешней подсветкой, отдельностоящий (существующий)  |           |   |      | собственность на который не разграничена  |  |
| 4.  | Челябинская область, г. Чебаркуль, ул. Ленина, 7                                    | 4  | 14-К | Сити – формат                            | Пилон, отдельностоящий (существующий)                        | 1,8x1,2   | 2 | 4,32 | Земельный участок, гос. собственность на который не разграничена                          |  |
| 7.  | Челябинская область, г. Чебаркуль, ул. Ленина, 18                                   | 7  | 14-К | Сити – формат                            | Пилон, отдельностоящий (существующий)                        | 1,8 x 1,2 | 2 | 4,32 | Земельный участок, гос. собственность на который не разграничена                          |  |
| 8.  | Челябинская область, г. Чебаркуль, ул. Ленина, 13а                                  | 8  | 14-К | Электронный экран, размещаемый на здании | Крышная установка-видеоэкран, отдельностоящий (существующий) | 6 x 4     | 1 | 24,0 | Административное здание, муниципальная собственность, кадастровый номер: 74:38:126003:122 |  |
| 9.  | Челябинская область, г. Чебаркуль, ул. Ленина, 15                                   | 9  | 14-К | Сити – формат                            | Пилон, отдельностоящий (существующий)                        | 1,8 x 1,2 | 2 | 4,32 | Земельный участок, гос. собственность на который не разграничена                          |  |
| 10. | Челябинская область, г. Чебаркуль, ул. Ленина, 22                                   | 10 | 14-К | Сити – формат                            | Пилон, отдельностоящий (существующий)                        | 1,8 x 1,2 | 2 | 4,32 | Земельный участок, гос. собственность на который не разграничена                          |  |
| 11. | Челябинская область,  | 11 | 13-К | Сити – формат                            | Пилон,   | 1,8 x     | 2 | 4,32 | Земельный   |  |

|     |   |    |      |   |   |              |   |      |  |  |
|-----|---|----|------|---|---|--------------|---|------|--|--|
|     | г. Чебаркуль,<br>ул. Ленина, 24   |    |      |   | отдельностоящий<br>(существующий)   | 1,2          |   |      | участок, гос.<br>собственность на<br>который не<br>разграничена              |  |
| 15. | Челябинская область,<br>г. Чебаркуль,<br>ул. Ленина, д. 28 –<br>ул. Крупской, до<br>перекрестка в центр | 15 | 13-К | Двусторонний<br>рекламный<br>щит<br>(билборд) | Двусторонний<br>рекламный щит<br>3х6 м, с внешней<br>подсветкой,<br>отдельностоящий<br>(существующий) | 3х6          | 2 | 36,0 | Земельный<br>участок, гос.<br>собственность на<br>который не<br>разграничена |  |
| 17. | Челябинская область,<br>г. Чебаркуль,<br>ул. Ленина, 23   | 17 | 13-К | Сити – формат                                 | Пилон,<br>отдельностоящий<br>(существующий)   | 1,8 х<br>1,2 | 2 | 4,32 | Земельный<br>участок, гос.<br>собственность на<br>который не<br>разграничена |  |
| 18. | Челябинская область,<br>г. Чебаркуль,<br>ул. Ленина, д. 23 – ул.<br>Крупской, до<br>перекрестка в центр | 18 | 13-К | Двусторонний<br>рекламный<br>щит<br>(билборд) | Двусторонний<br>рекламный щит<br>3х6 м, с внешней<br>подсветкой,<br>отдельностоящий<br>(существующий) | 3х6          | 2 | 36,0 | Земельный<br>участок, гос.<br>собственность на<br>который не<br>разграничена |  |
| 19. | Челябинская область,<br>г. Чебаркуль,<br>ул. Ленина, 30   | 19 | 13-К | Двусторонний<br>рекламный<br>щит<br>(билборд) | Двусторонний<br>рекламный щит<br>3х6 м, с внешней<br>подсветкой,<br>отдельностоящий<br>(существующий) | 3х6          | 2 | 36,0 | Земельный<br>участок, гос.<br>собственность на<br>который не<br>разграничена |  |
| 22. | Челябинская область,<br>г. Чебаркуль,<br>ул. Ленина, 23   | 22 | 13-К | Сити – формат                                 | Пилон,<br>отдельностоящий<br>(существующий)   | 1,8 х<br>1,2 | 2 | 4,32 | Земельный<br>участок, гос.<br>собственность на<br>который не<br>разграничена |  |
| 24. | Челябинская область,  | 24 | 13-К | Односторонни                                  | Односторонний   | 3х6          | 1 | 18,0 | Земельный  |  |

|     |  |    |      |                                      |   |           |   |      |  |  |
|-----|--|----|------|--------------------------------------|---|-----------|---|------|--|--|
|     | г. Чебаркуль, ул. Карпенко, д. 16 – ул. 9 Мая, разделительная полоса (в центр) |    |      | й рекламный щит (билборд)            | рекламный щит 3х6 м, внешней подсветкой, отдельностоящий (существующий)                 |           |   |      |  | участок, гос. собственность на который не разграничена           |
| 25. | Челябинская область, г. Чебаркуль, ул. Ленина, 23                              | 25 | 13-К | Сити – формат                        | Пилон, отдельностоящий (существующий)   | 1,8 х 1,2 | 2 | 4,32 |  | Земельный участок, гос. собственность на который не разграничена |
| 26. | Челябинская область, г. Чебаркуль, ул. Ленина, 32                              | 26 | 13-К | Сити – формат                        | Пилон, отдельностоящий (существующий)   | 1,8 х 1,2 | 2 | 4,32 |  | Земельный участок, гос. собственность на который не разграничена |
| 27. | Челябинская область, г. Чебаркуль, ул. Ленина, 32                              | 27 | 13-К | Выносная щитовая конструкция         | Штендер, отдельностоящий (существующий)   | 1х 0,6    | 2 | 1,2  |  | Земельный участок, гос. собственность на который не разграничена |
| 28. | Челябинская область, г. Чебаркуль, ул. Ленина, 34                              | 28 | 13-К | Двусторонний рекламный щит (билборд) | Двусторонний рекламный щит 3х6 м, с внешней подсветкой, отдельно стоящий (существующий) | 3х6       | 2 | 36,0 |  | Земельный участок, гос. собственность на который не разграничена |
| 29. | Челябинская область, г. Чебаркуль, ул. Ленина, 25                              | 29 | 13-К | Двусторонний рекламный щит (билборд) | Двусторонний рекламный щит 3х6 м, с внешней подсветкой, отдельностоящий (существующий)  | 3х6       | 2 | 36,0 |  | Земельный участок, гос. собственность на который не разграничена |
| 30. | Челябинская область,   | 30 | 13-К | Сити – формат                        | Пилон, отдельно   | 1,8 х     | 2 | 4,32 |  | Земельный  |

|     |  |    |      |   |  |              |   |      |  |  |
|-----|--|----|------|---|--|--------------|---|------|--|--|
|     | г. Чебаркуль,<br>ул. Ленина, 34  |    |      |   | стоящий<br>(существующий)  | 1,2          |   |      | участок, гос.<br>собственность на<br>который не<br>разграничена              |  |
| 31. | Челябинская область,<br>г. Чебаркуль, ул.<br>Ленина, д. 34 – ул.<br>Карпенко, 100 м до<br>перекрестка из центра                          | 31 | 13-К | Двусторонний<br>рекламный<br>щит<br>(билборд)   | Двусторонний<br>рекламный щит<br>3х6 м, с внешней<br>подсветкой,<br>отдельностоящий<br>(существующий)  | 3х6          | 2 | 36,0 | Земельный<br>участок, гос.<br>собственность на<br>который не<br>разграничена |  |
| 32. | Челябинская область,<br>г. Чебаркуль,<br>ул. Ленина, 29  | 32 | 13-К | Сити – формат                                   | Пилон,<br>отдельностоящий<br>(существующий)  | 1,8 х<br>1,2 | 2 | 4,32 | Земельный<br>участок, гос.<br>собственность на<br>который не<br>разграничена |  |
| 33. | Челябинская область,<br>г. Чебаркуль,<br>ул. Ленина, 36  | 33 | 13-К | Сити – формат                                   | Пилон,<br>отдельностоящий<br>(существующий)  | 1,8 х<br>1,2 | 2 | 4,32 | Земельный<br>участок, гос.<br>собственность на<br>который не<br>разграничена |  |
| 34. | Челябинская область,<br>г. Чебаркуль, ул.<br>Ленина, д. 29 – ул.<br>Карпенко, за<br>перекрестком в центр,<br>на комсомольской<br>площади | 34 | 13-К | Односторонни<br>й рекламный<br>щит<br>(билборд) | Односторонний<br>рекламный щит<br>3х6 м, с внешней<br>подсветкой,<br>отдельностоящий<br>(существующий) | 3х6          | 1 | 18,0 | Земельный<br>участок, гос.<br>собственность на<br>который не<br>разграничена |  |
| 35. | Челябинская область,<br>г. Чебаркуль,<br>ул. Ленина, 36  | 35 | 13-К | Односторонни<br>й рекламный<br>щит<br>(билборд) | Односторонний<br>рекламный щит<br>3х6 м, с внешней<br>подсветкой,<br>отдельностоящий<br>(существующий) | 3х6          | 1 | 18,0 | Земельный<br>участок, гос.<br>собственность на<br>который не<br>разграничена |  |

|     |   |    |      |  |  |                 |   |      |  |  |
|-----|---|----|------|--|--|-----------------|---|------|--|--|
| 36. | Челябинская область,<br>г. Чебаркуль,<br>ул. Ленина, д. 31 – ул.<br>Карпенко, за<br>перекрестком из<br>центра, на<br>Комсомольской<br>площади | 36 | 12-К | Односторонний<br>рекламный<br>щит<br>(билборд) | Односторонний<br>рекламный щит<br>3х6 м, с внешней<br>подсветкой,<br>отдельностоящий<br>(существующий) | 3х6             | 1 | 18,0 | Земельный<br>участок, гос.<br>собственность на<br>который не<br>разграничена |  |
| 37. | Челябинская область,<br>г. Чебаркуль,<br>ул. Ленина, д. 38  | 37 | 12-К | Односторонний<br>рекламный<br>щит<br>(билборд) | Односторонний<br>рекламный щит<br>3х6 м, с внешней<br>подсветкой,<br>отдельностоящий<br>(существующий) | 3х6             | 1 | 18,0 | Земельный<br>участок, гос.<br>собственность на<br>который не<br>разграничена |  |
| 38. | Челябинская область,<br>г.Чебаркуль, ул.<br>Ленина, д. 35, с<br>северо – восточной<br>стороны   | 38 | 12-К | Сити – формат                                  | Пилон,<br>отдельностоящий<br>(существующий)  | 1,8<br>x<br>1,2 | 2 | 4,32 | Земельный<br>участок, гос.<br>собственность на<br>который не<br>разграничена |  |
| 39. | Челябинская область,<br>г.Чебаркуль, ул.<br>Ленина, д. 35, с<br>северо – западной<br>стороны  | 39 | 12-К | Сити – формат                                  | Пилон,<br>отдельностоящий<br>(существующий)  | 1,8<br>x<br>1,2 | 2 | 4,32 | Земельный<br>участок, гос.<br>собственность на<br>который не<br>разграничена |  |
| 41. | Челябинская область,<br>г. Чебаркуль,<br>ул. Ленина, д. 44 – ул.<br>Октябрьская, 50 м до<br>перекрестка из центра                             | 41 | 12-К | Двусторонний<br>рекламный<br>щит<br>(билборд)  | Двусторонний<br>рекламный щит<br>3х6 м, с внешней<br>подсветкой,<br>отдельностоящий<br>(существующий)  | 3х6             | 2 | 36,0 | Земельный<br>участок, гос.<br>собственность на<br>который не<br>разграничена |  |
| 43. | Челябинская область,<br>г. Чебаркуль,<br>ул. Ленина, д. 37 – ул.  | 43 | 12-К | Двусторонний<br>рекламный<br>щит               | Двусторонний<br>рекламный щит<br>3х6 м, с внешней  | 3х6             | 2 | 36,0 | Земельный<br>участок, гос.<br>собственность на                               |  |

|     |   |    |      |                                       |   |     |   |      |  |  |
|-----|---|----|------|---------------------------------------|---|-----|---|------|--|--|
|     | Октябрьская, 100 м за перекрестком в центр  |    |      | (билборд)                             | подсветкой, отдельностоящий (существующий)  |     |   |      | который не разграничена  |  |
| 44. | Челябинская область, г. Чебаркуль, ул. Октябрьская, д. 43 – ул. Ленина, до перекрестка из центра      | 44 | 12-К | Односторонний рекламный щит (билборд) | Односторонний рекламный щит 3х6 м, с внешней подсветкой, отдельностоящий (существующий) | 3х6 | 1 | 18,0 | Земельный участок, гос. собственность на который не разграничена |  |
| 45. | Челябинская область, г. Чебаркуль, ул. Октябрьская, д. 5 – ул. 8 Марта, за перекрестком из центра     | 45 | 12-L | Двусторонний рекламный щит (билборд)  | Двусторонний рекламный щит 3х6 м, с внешней подсветкой, отдельностоящий (существующий)  | 3х6 | 2 | 36,0 | Земельный участок, гос. собственность на который не разграничена |  |
| 46. | Челябинская область, г. Чебаркуль, ул. Октябрьская, д. 1 «б» - ул. Молодежи, до перекрестка из центра | 46 | 12-L | Двусторонний рекламный щит (билборд)  | Двусторонний рекламный щит 3х6 м, с внешней подсветкой, отдельностоящий (существующий)  | 3х6 | 2 | 36,0 | Земельный участок, гос. собственность на который не разграничена |  |
| 47. | Челябинская область, г. Чебаркуль, ул. 1 мая – ул. Октябрьская, д. 4, до перекрестка в центр          | 47 | 11-М | Двусторонний рекламный щит (билборд)  | Двусторонний рекламный щит 3х6 м, с внешней подсветкой, отдельностоящий (существующий)  | 3х6 | 2 | 36,0 | Земельный участок, гос. собственность на который не разграничена |  |
| 48. | Челябинская область, г. Чебаркуль, ул. 1 Мая – ул. Октябрьская, за перекрестком в центр               | 48 | 11-М | Двусторонний рекламный щит (билборд)  | Двусторонний рекламный щит 3х6 м, с внешней подсветкой, отдельностоящий (существующий)  | 3х6 | 2 | 36,0 | Земельный участок, гос. собственность на который не разграничена |  |



|     |  |    |      |   |  |              |   |      |  |  |
|-----|--|----|------|---|--|--------------|---|------|--|--|
| 49. | Челябинская область,<br>г. Чебаркуль,<br>ул. 1 Мая –<br>ул. Крупской, 100 м<br>до перекрестка в<br>центр, у Автовокзала                  | 49 | 13-М | Двусторонний<br>рекламный<br>щит<br>(билборд) | Двусторонний<br>рекламный щит<br>3х6 м, с внешней<br>подсветкой,<br>отдельностоящий<br>(существующий)  | 3х6          | 2 | 36,0 | Земельный<br>участок, гос.<br>собственность на<br>который не<br>разграничена |  |
| 50. | Челябинская область,<br>г. Чебаркуль,<br>ул. 1 Мая –<br>ул. Крупской, за<br>перекрестком в центр,<br>у автостоянки                       | 50 | 13-М | Двусторонний<br>рекламный<br>щит<br>(билборд) | Двусторонний<br>рекламный щит<br>3х6 м, с внешней<br>подсветкой,<br>отдельностоящий<br>(существующий)  | 3х6          | 2 | 36,0 | Земельный<br>участок, гос.<br>собственность на<br>который не<br>разграничена |  |
| 51. | Челябинская область,<br>г. Чебаркуль,<br>ул. Крупской, д. 5 –<br>ул. Заря, за<br>перекрестком из<br>центра, напротив<br>Колхозного рынка | 51 | 13-L | Двусторонний<br>рекламный<br>щит<br>(билборд) | Двусторонний<br>рекламный щит<br>3х6 м, с внешней<br>подсветкой,<br>отдельностоящий<br>(существующий)  | 3х6          | 2 | 36,0 | Земельный<br>участок, гос.<br>собственность на<br>который не<br>разграничена |  |
| 52. | Челябинская область,<br>г. Чебаркуль,<br>ул. Крупской, 17  | 52 | 13-L | Двусторонний<br>рекламный<br>щит<br>(билборд) | Двусторонний<br>рекламный щит<br>3х6 м, с внешней<br>подсветкой,<br>отдельно стоящий<br>(существующий) | 3х6          | 2 | 36,0 | Земельный<br>участок, гос.<br>собственность на<br>который не<br>разграничена |  |
| 55. | Челябинская область,<br>г.Чебаркуль,<br>ул. Мира, д. 34<br>(напротив ЗАГС)   | 55 | 14-У | Сити – формат                                 | Пилон,<br>отдельностоящий<br>(существующий)  | 1,8 х<br>1,2 | 2 | 4,32 | Земельный<br>участок, гос.<br>собственность на<br>который не<br>разграничена |  |
| 56. | г.Чебаркуль,<br>ул. Мира, д. 26  | 56 | 14-К | Сити – формат                                 | Пилон,<br>отдельностоящий<br>(существующий)  | 1,8 х<br>1,2 | 2 | 4,32 | Земельный<br>участок, гос.<br>собственность на                               |  |

|     |   |    |      |   |  |              |   |      |  |  |
|-----|---|----|------|---|--|--------------|---|------|--|--|
|     |   |    |      |   |  |              |   |      | который не<br>разграничена   |  |
| 57. | Челябинская область,<br>г. Чебаркуль,<br>ул. Мира, д. 26 –<br>ул. 9 Мая, 100 м за<br>перекрестком из<br>центра, у Дома быта | 57 | 14-К | Двусторонний<br>рекламный<br>щит<br>(билборд)   | Двусторонний<br>рекламный щит<br>3х6 м, с внешней<br>подсветкой,<br>отдельностоящий<br>(существующий)  | 3х6          | 2 | 36,0 | Земельный<br>участок, гос.<br>собственность на<br>который не<br>разграничена |  |
| 58. | Челябинская область,<br>г.Чебаркуль,<br>ул. Мира, д. 24   | 58 | 14-К | Сити – формат                                   | Пилон,<br>отдельностоящий<br>(существующий)  | 1,8 x<br>1,2 | 2 | 4,32 | Земельный<br>участок, гос.<br>собственность на<br>который не<br>разграничена |  |
| 59. | Челябинская область,<br>г.Чебаркуль,<br>ул. Мира, д.19  | 59 | 14-К | Сити – формат                                   | Пилон,<br>отдельностоящий<br>(существующий)  | 1,8 x<br>1,2 | 2 | 4,32 | Земельный<br>участок, гос.<br>собственность на<br>который не<br>разграничена |  |
| 62. | Челябинская область,<br>г. Чебаркуль,<br>ул. 9 Мая –<br>ул. Мира  | 62 | 14-К | Односторонни<br>й рекламный<br>щит<br>(билборд) | Односторонний<br>рекламный щит<br>3х6 м, с внешней<br>подсветкой,<br>отдельностоящий<br>(существующий) | 3х6          | 1 | 18,0 | Земельный<br>участок, гос.<br>собственность на<br>который не<br>разграничена |  |
| 63. | Челябинская область,<br>г. Чебаркуль,<br>ул. Мира, д. 22  | 63 | 14-К | Двусторонний<br>рекламный<br>щит<br>(билборд)   | Двусторонний<br>рекламный щит<br>3х6 м, с внешней<br>подсветкой,<br>отдельностоящий<br>(существующий)  | 3х6          | 2 | 36,0 | Земельный<br>участок, гос.<br>собственность на<br>который не<br>разграничена |  |
| 67. | Челябинская область,<br>г. Чебаркуль,   | 67 | 14-К | Двусторонний<br>рекламный                       | Двусторонний<br>рекламный щит  | 3х6          | 2 | 36,0 | Земельный<br>участок, гос.   |  |

|     |   |    |      |                                       |   |      |   |      |  |  |
|-----|---|----|------|---------------------------------------|---|------|---|------|--|--|
|     | ул. Мира, д. 15 – ул. Ленина, за перекрестком из центра, у администрации Чебаркульского района                |    |      | щит (билборд)                         | 3х6 м, с внешней подсветкой, отдельностоящий (существующий)                             |      |   |      | собственность на который не разграничена                         |  |
| 68. | Челябинская область, г. Чебаркуль, ул. 1 Мая – ул. Мира   | 68 | 14-L | Двусторонний рекламный щит (билборд)  | Двусторонний рекламный щит 3х6 м, с внешней подсветкой, отдельностоящий (существующий)  | 3х6  | 2 | 36,0 | Земельный участок, гос. собственность на который не разграничена |  |
| 69. | Челябинская область, г. Чебаркуль, ул. Мира- ул. 1 Мая, 12*3  | 69 | 13-M | Двусторонний рекламный щит (билборд)  | Двусторонний рекламный щит 3х12 м, с внешней подсветкой, отдельностоящий (существующий) | 3х12 | 2 | 72,0 | Земельный участок, гос. собственность на который не разграничена |  |
| 71. | Челябинская область, г. Чебаркуль, ул. Шоссейная, треугольник дорожной развязки Мисяш – Чебаркуль - Миасс     | 71 | 14-M | Трехсторонний рекламный щит (билборд) | Трехсторонний рекламный щит 3х6 м, с внешней подсветкой, отдельностоящий (существующий) | 3х6  | 3 | 54,0 | Земельный участок, гос. собственность на который не разграничена |  |
| 72. | Челябинская область, г. Чебаркуль, ул. Дзержинского, д. 3 – ул. 1 Мая, до перекрестка в центр, у ж/д переезда | 72 | 14-M | Трехсторонний рекламный щит (билборд) | Трехсторонний рекламный щит 3х6 м, с внешней подсветкой, отдельностоящий (существующий) | 3х6  | 3 | 54,0 | Земельный участок, гос. собственность на который не разграничена |  |
| 73. | Челябинская область,  | 73 | 15-K | Двусторонний                          | Двусторонний  | 3х6  | 2 | 36,0 | Земельный  |  |

|     |   |    |      |   |   |         |   |      |  |  |
|-----|---|----|------|---|---|---------|---|------|--|--|
|     | г. Чебаркуль,<br>ул. Дзержинского,<br>д. 6 «а» -<br>ул. Суворова, за<br>перекрестком из<br>центра                   |    |      | рекламный<br>щит<br>(билборд)                 | рекламный щит<br>3х6 м, с внешней<br>подсветкой,<br>отдельностоящий<br>(существующий)                 |         |   |      | участок, гос.<br>собственность на<br>который не<br>разграничена                                  |  |
| 74. | Челябинская область,<br>г. Чебаркуль,<br>ул. Суворова, д. 31 –<br>ул. Дзержинского, за<br>перекрестком из<br>центра | 74 | 15-К | Двусторонний<br>рекламный<br>щит<br>(билборд) | Двусторонний<br>рекламный щит<br>3х6 м, с внешней<br>подсветкой,<br>отдельностоящий<br>(существующий) | 3х6     | 2 | 36,0 | Земельный<br>участок, гос.<br>собственность на<br>который не<br>разграничена                     |  |
| 75. | Челябинская область,<br>г. Чебаркуль,<br>ул. Суворова, д. 27  | 75 | 16-У | Двусторонний<br>рекламный<br>щит<br>(билборд) | Двусторонний<br>рекламный щит<br>3х6 м, с внешней<br>подсветкой,<br>отдельностоящий<br>(существующий) | 3х6     | 2 | 36,0 | Земельный<br>участок, гос.<br>собственность на<br>который не<br>разграничена                     |  |
| 76. | Челябинская область,<br>г. Чебаркуль,<br>ул. Суворова, в<br>районе д. № 26  | 76 | 16-У | Конструкция,<br>размещаемая<br>на сооружении  | Щитовая<br>конструкция<br>сверхбольшого<br>формата,<br>отдельностоящая<br>(существующая)              | 1,2 x10 | 2 | 24,0 | Сооружение,<br>муниципальная<br>собственность,<br>кадастровый<br>номер<br>78:38:000000:119<br>75 |  |
| 77. | Челябинская область,<br>г. Чебаркуль, в 43<br>метрах от участка по<br>ул. Суворова, 11                              | 77 | 18-К | Двусторонний<br>рекламный<br>щит<br>(билборд) | Двусторонний<br>рекламный щит<br>3х6 м, с внешней<br>подсветкой,<br>отдельностоящий<br>(существующий) | 3х6     | 2 | 36,0 | Земельный<br>участок, гос.<br>собственность на<br>который не<br>разграничена                     |  |
| 78. | Челябинская область,  | 78 | 12-У | Двусторонний                                  | Двусторонний  | 3х6     | 2 | 36,0 | Земельный  |  |

|     |  |    |      |   |   |     |   |      |  |  |
|-----|--|----|------|---|---|-----|---|------|--|--|
|     | г. Чебаркуль,<br>ул. Октябрьская,<br>ул. Советская, д.95   |    |      | рекламный щит<br>(билборд)                            | рекламный щит<br>3х6 м, с внешней<br>подсветкой,<br>отдельностоящий<br>(существующий)                 |     |   |      | участок, гос.<br>собственность на<br>который не<br>разграничена              |  |
| 79. | Челябинская область,<br>г. Чебаркуль,<br>ул. Советская,<br>д. 80   | 79 | 12-У | Двусторонний<br>рекламный щит<br>(билборд)            | Двусторонний<br>рекламный щит<br>3х6 м, с внешней<br>подсветкой,<br>отдельностоящий<br>(существующий) | 3х6 | 2 | 36,0 | Земельный<br>участок, гос.<br>собственность на<br>который не<br>разграничена |  |
| 80. | Челябинская область,<br>г.Чебаркуль,<br>ул. Советская, д. 187<br>напротив  | 80 | 12-Н | Двусторонний<br>билборд                               | Двусторонний<br>билборд, 3х6 м,<br>отдельностоящий<br>(существующий)                                  | 3х6 | 2 | 36,0 | Земельный<br>участок, гос.<br>собственность на<br>который не<br>разграничена |  |
| 81. | Челябинская область,<br>г. Чебаркуль, по<br>ул. Советской, 1 км<br>дороги Чебаркуль –<br>Сурменево –<br>Магнитогорск | 81 | 12-Е | Двусторонний<br>рекламный щит<br>(билборд)            | Двусторонний<br>рекламный щит<br>3х6 м, с внешней<br>подсветкой,<br>отдельностоящий<br>(существующий) | 3х6 | 2 | 36,0 | Земельный<br>участок, гос.<br>собственность на<br>который не<br>разграничена |  |
| 82. | Челябинская область,<br>г.Чебаркуль, в 50-ти<br>метрах к северу от<br>железнодорожного<br>моста                      | 82 | 11-М | Двусторонний<br>рекламный щит<br>(билборд)<br>стоящий | Двусторонний<br>рекламный щит<br>3х6 м, с внешней<br>подсветкой,<br>отдельностоящий<br>(существующий) | 3х6 | 2 | 36,0 | Земельный<br>участок, гос.<br>собственность на<br>который не<br>разграничена |  |
| 83. | Челябинская область,<br>г. Чебаркуль,<br>автодорога<br>Чебаркуль-  | 83 | 17-Н | Двусторонний<br>рекламный щит<br>(билборд)            | Двусторонний<br>рекламный щит<br>3х6 м, с внешней<br>подсветкой,                                      | 3х6 | 2 | 36,0 | Земельный<br>участок, гос.<br>собственность на<br>который не                 |  |

|     |  |    |      |                                       |   |     |   |      |  |  |  |
|-----|--|----|------|---------------------------------------|---|-----|---|------|--|--|--|
|     | Архангельское, возле ГКВ «Каширинец».  |    |      |                                       | отдельностоящий (существующий)  |     |   |      |  | разграничена   |  |
| 84. | Челябинская область, г. Чебаркуль, в 20 метрах от жилого дома № 9 на 2019 км.                              | 84 | 5-М  | Односторонний рекламный щит (билборд) | Односторонний рекламный щит 3х6 м, с внешней подсветкой, отдельностоящий (существующий) | 3х6 | 1 | 18,0 |  | Земельный участок, гос. собственность на который не разграничена |  |
| 86. | Челябинская область, г. Чебаркуль, ул. 9 Мая – ул. Карпенко, до перекрестка в центр, у АЗС                 | 86 | 13-К | Двусторонний рекламный щит (билборд)  | Двусторонний рекламный щит 3х6 м, с внешней подсветкой, отдельностоящий (существующий)  | 3х6 | 2 | 36,0 |  | Земельный участок, гос. собственность на который не разграничена |  |
| 88. | Челябинская область, г. Чебаркуль, ул. Карпенко – ул. 9 Мая, 100 м за перекрестком из центра, у АЗС        | 88 | 13-К | Двусторонний рекламный щит (билборд)  | Двусторонний рекламный щит 3х6 м, с внешней подсветкой, отдельностоящий (существующий)  | 3х6 | 2 | 36,0 |  | Земельный участок, гос. собственность на который не разграничена |  |
| 89. | Челябинская область, г. Чебаркуль, ул. Карпенко – ул. Крылова, 100 м до перекрестка из центра, у минирынка | 89 | 13-У | Двусторонний рекламный щит (билборд)  | Двусторонний рекламный щит 3х6 м, с внешней подсветкой, отдельностоящий (существующий)  | 3х6 | 2 | 36,0 |  | Земельный участок, гос. собственность на который не разграничена |  |
| 90. | Челябинская область, г. Чебаркуль, ул. Карпенко, напротив дома №11   | 90 | 13-К | Двусторонний рекламный щит (билборд)  | Двусторонний рекламный щит 3х6 м, с внешней подсветкой,                                 | 3х6 | 2 | 36,0 |  | Земельный участок, гос. собственность на который не              |  |

|      |  |     |      |                                      |  |     |   |      |  |  |  |
|------|--|-----|------|--------------------------------------|--|-----|---|------|--|--|--|
|      | (рядом торговые павильоны)   |     |      |                                      | отдельностоящий (существующий)   |     |   |      |  | разграничена   |  |
| 91.  | Челябинская область, г. Чебаркуль, ул. Попова, район дома № 6                                  | 91  | 11-М | Двусторонний рекламный щит (билборд) | Двусторонний рекламный щит 3х6 м, с внешней подсветкой, отдельностоящий (существующий)   | 3х6 | 2 | 36,0 |  | Земельный участок, гос. собственность на который не разграничена |  |
| 92.  | Челябинская область, г. Чебаркуль, ул. Октябрьская, напротив дома №1 (рядом торговый павильон) | 92  | 12-L | Двусторонний рекламный щит (билборд) | Двусторонний рекламный щит 3х6 м, с внешней подсветкой, отдельностоящий (существующий)   | 3х6 | 2 | 36,0 |  | Земельный участок, гос. собственность на который не разграничена |  |
| 99.  | Челябинская область, участок автодороги Миасс - Чебаркуль, 17 км + 075 метров слева            | 99  | 14-М | Двусторонний рекламный щит (билборд) | Двухсторонний рекламный щит 3х6 м, без внешней подсветки, отдельностоящий (существующий) | 3х6 | 2 | 36,0 |  | Земельный участок, гос. собственность на который не разграничена |  |
| 100. | Челябинская область, участок автодороги Миасс - Чебаркуль, 16 км + 925 метров слева            | 100 | 14-N | Двусторонний рекламный щит (билборд) | Двухсторонний рекламный щит 3х6 м, без внешней подсветки, отдельностоящий (существующий) | 3х6 | 2 | 36,0 |  | Земельный участок, гос. собственность на который не разграничена |  |
| 101. | Челябинская область, участок автодороги  | 101 | 13-N | Двусторонний рекламный               | Двухсторонний рекламный щит  | 3х6 | 2 | 36,0 |  | Земельный участок, гос.  |  |

|      |   |     |      |   |   |     |   |      |  |  |
|------|---|-----|------|---|---|-----|---|------|--|--|
|      | Миасс - Чебаркуль,<br>16 км + 305 метров<br>справа  |     |      | щит<br>(билборд)  | 3х6 м, без внешней<br>подсветки,<br>отдельностоящий<br>(существующий)                                   |     |   |      | собственность на<br>который не<br>разграничена                               |  |
| 102. | Челябинская область,<br>участок автодороги<br>Чебаркуль – Мисяш –<br>автодорога М5<br>«Урал», 0 км + 820<br>метров справа         | 102 | 16-N | Двусторонний<br>рекламный<br>щит<br>(билборд)                         | Двухсторонний<br>рекламный щит<br>3х6 м, без внешней<br>подсветки,<br>отдельностоящий<br>(существующий) | 3х6 | 2 | 36,0 | Земельный<br>участок, гос.<br>собственность на<br>который не<br>разграничена |  |
| 103. | Челябинская область,<br>участок автодороги<br>Чебаркуль – Мисяш –<br>автодорога М5<br>«Урал», 0 км + 920<br>метров справа         | 103 | 16-N | Двусторонний<br>рекламный<br>щит<br>(билборд)                         | Двухсторонний<br>рекламный щит<br>3х6 м, без внешней<br>подсветки,<br>отдельностоящий<br>(существующий) | 3х6 | 2 | 36,0 | Земельный<br>участок, гос.<br>собственность на<br>который не<br>разграничена |  |
| 104. | Челябинская область,<br>г. Чебаркуль,<br>ул. Попова , 1 въезд в<br>город со стороны оз.<br>Еловое, перед мостом                   | 104 | 11-М | Двусторонний<br>рекламный<br>щит<br>(билборд),<br>отдельно<br>стоящий | Двухсторонний<br>рекламный щит<br>3х6 м, без внешней<br>подсветки<br>(существующий)                     | 3х6 | 2 | 36,0 | Земельный<br>участок, гос.<br>собственность на<br>который не<br>разграничена |  |
| 105. | Челябинская область,<br>г.Чебаркуль,<br>автодорога<br>«Чебаркуль-Мисяш-<br>автодорога М-5<br>«Урал» в 55 м от<br>АЗС Газпромнефть | 105 | 24-N | Двусторонний<br>рекламный<br>щит<br>(билборд),<br>отдельно<br>стоящий | Двухсторонний<br>рекламный щит<br>3х6 м, без внешней<br>подсветки,<br>отдельностоящий<br>(существующий) | 3х6 | 2 | 36,0 | Земельный<br>участок, гос.<br>собственность на<br>который не<br>разграничена |  |

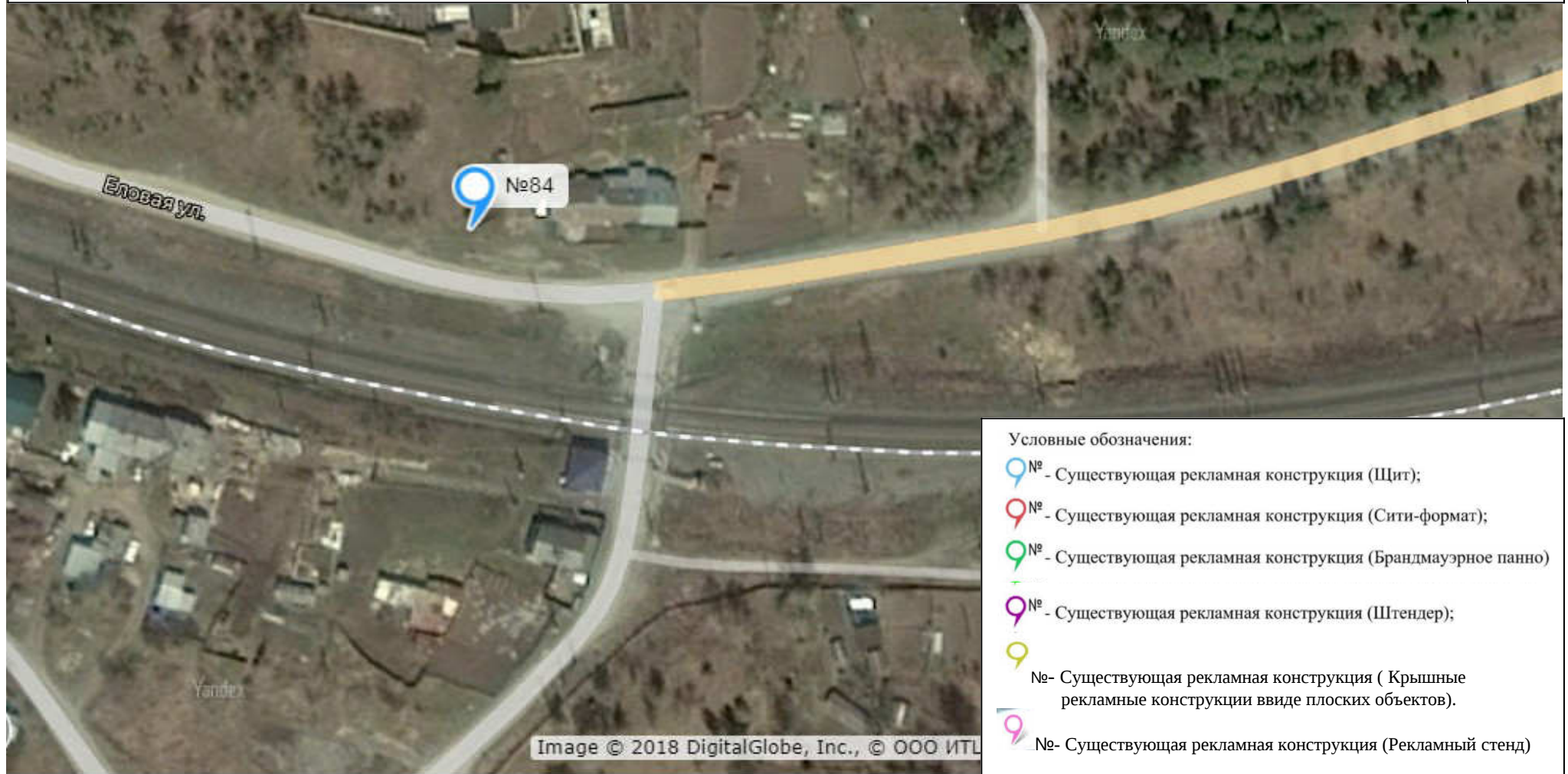


|      |  |     |      |  |  |         |   |      |   |
|------|--|-----|------|--|--|---------|---|------|---|
| 106. | Челябинская область,<br>г. Чебаркуль,<br>ул. Октябрьская,<br>насосная станция №<br>3, южный фасад<br>нежилого здания                   | 106 | 12-И | Конструкция,<br>размещаемая<br>на здании                             | Брандмауэрное<br>панно, 5,2x1,5 м<br>отдельностоящее<br>(существующее)                                 | 5,2x1,5 | 1 | 7,8  | Нежилое здание,<br>муниципальная<br>собственность,<br>кадастровый<br>номер<br>74:38:123002:25 |
| 107. | Челябинская<br>область,<br>г.Чебаркуль,<br>ул. Ленина, 17 (в 4,5<br>м. от<br>многоквартирного<br>жилого дома с<br>северной<br>стороны) | 107 | 13-К | Односторо<br>нный<br>рекламный<br>стенд                              | Односторонний<br>рекламный<br>стенд<br>1,0x1,5м,<br>отдельностоящий<br>(существующий)                  | 1,0x1,5 | 1 | 1,5  | Земельный<br>участок,<br>гос.собственность<br>на который не<br>разграничена                   |
| 108. | Челябинская<br>область,<br>г.Чебаркуль<br>ул. Мира, 34А (в 8<br>м. от<br>нежилого здания с<br>северной стороны)                        | 108 | 14-У | Односторо<br>нный<br>рекламный<br>стенд                              | Односторонний<br>рекламный<br>стенд<br>1,0x1,5 м,<br>отдельно стоящий<br>(существующий)                | 1,0x1,5 | 1 | 1,5  | Земельный<br>участок, гос.<br>собственность на<br>который не<br>разграничена                  |
| 109. | Челябинская<br>область,<br>г. Чебаркуль, ул.<br>Суворова, 21 (в 5<br>м. от нежилого<br>здания с<br>восточной<br>стороны)               | 109 | 16-У | Двусторонний<br>рекламный<br>щит<br>(билборд)<br>отдельно<br>стоящий | Двухсторонний<br>рекламный щит<br>2x4 м, с внешней<br>подсветки,<br>отдельно стоящий<br>(существующий) | 2x4     | 2 | 16,0 | Земельный<br>участок, гос.<br>собственность на<br>который не<br>разграничена                  |

\*РК- рекламная конструкция

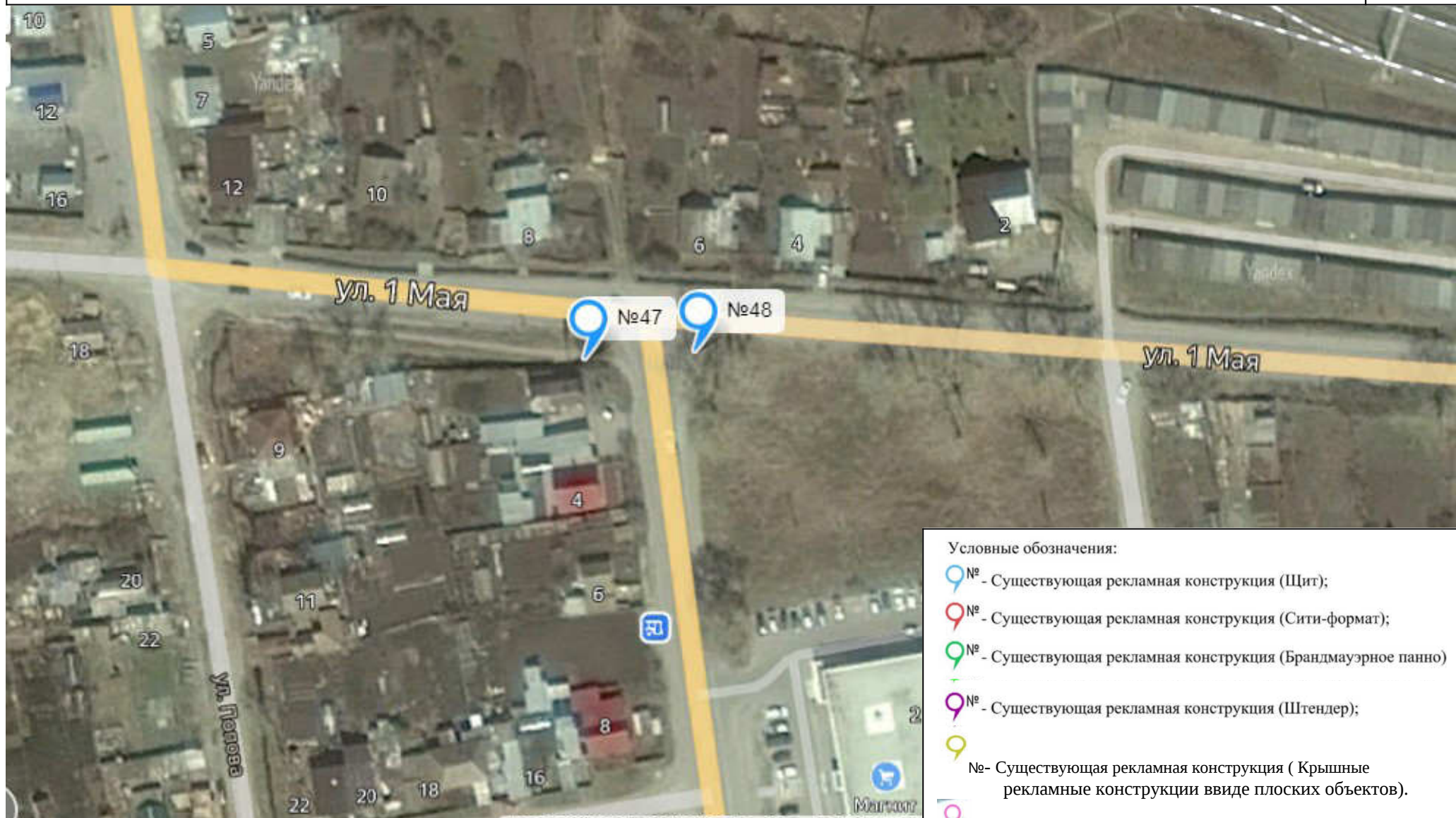
Карта-схема размещения рекламных конструкций, допустимых к установке  
на территории Чебаркульского городского округа.

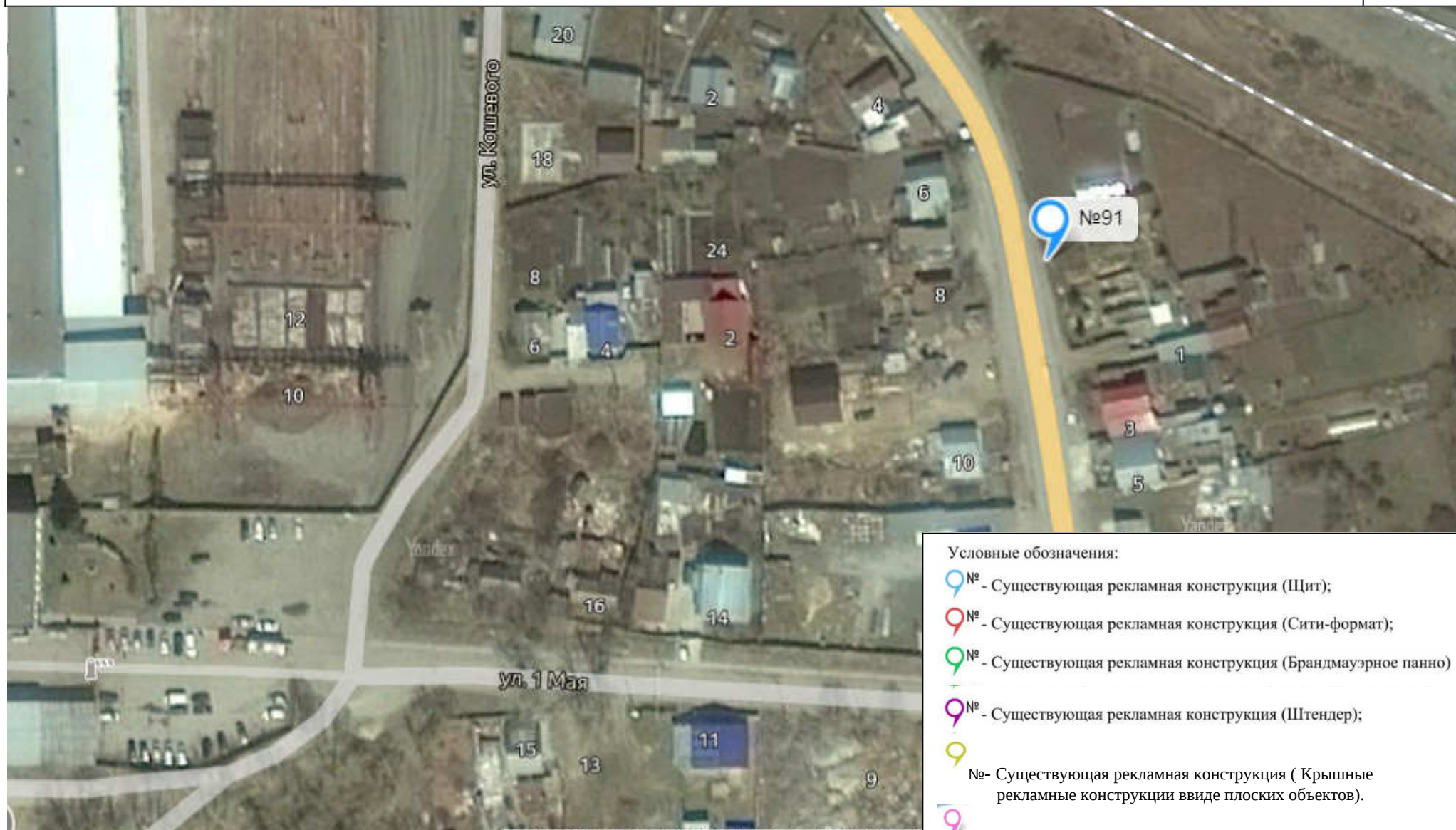
5-М

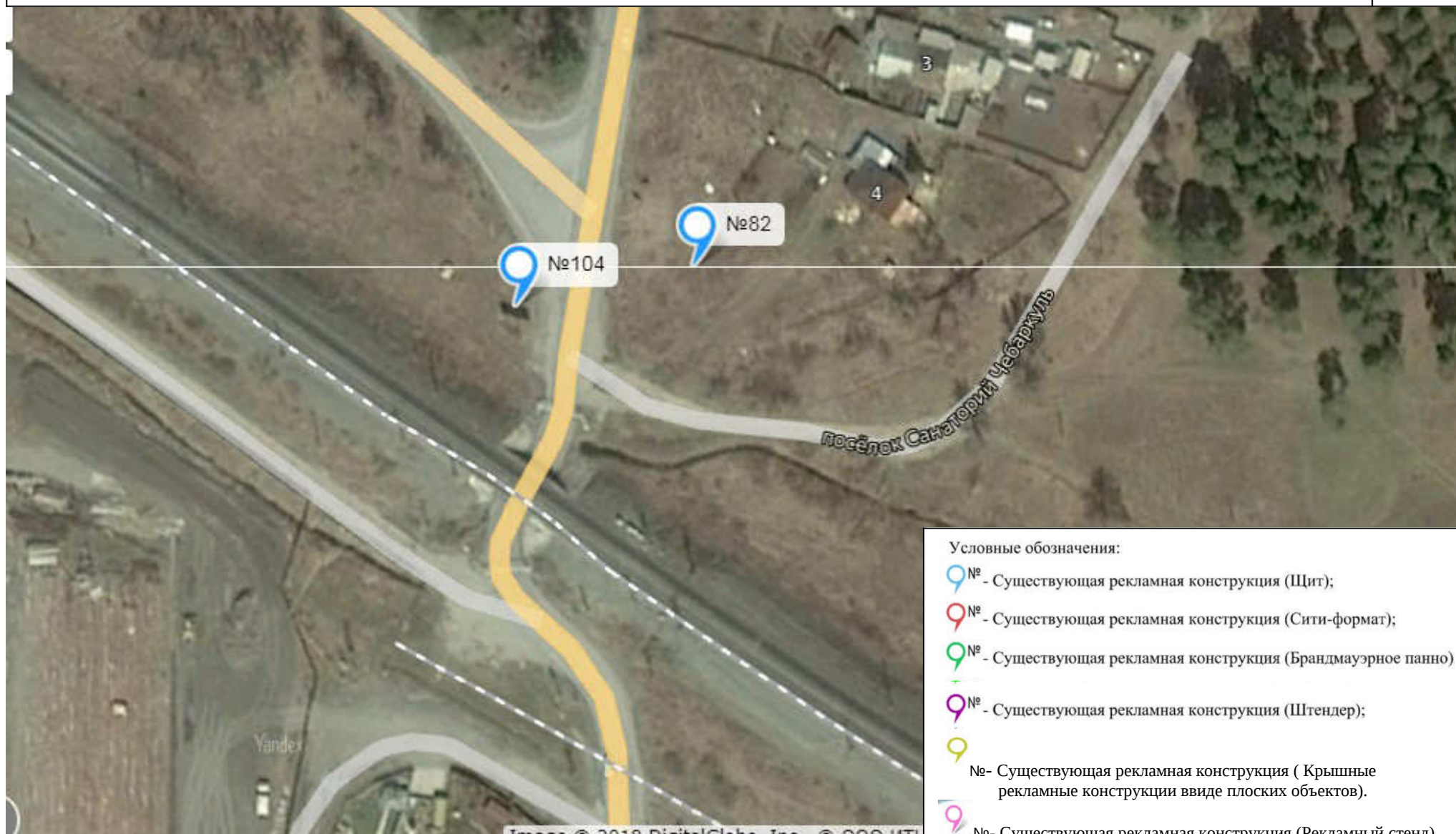


Карта- схема размещения рекламных конструкций, допустимых к установке  
на территории Чебаркульского городского округа







11-М

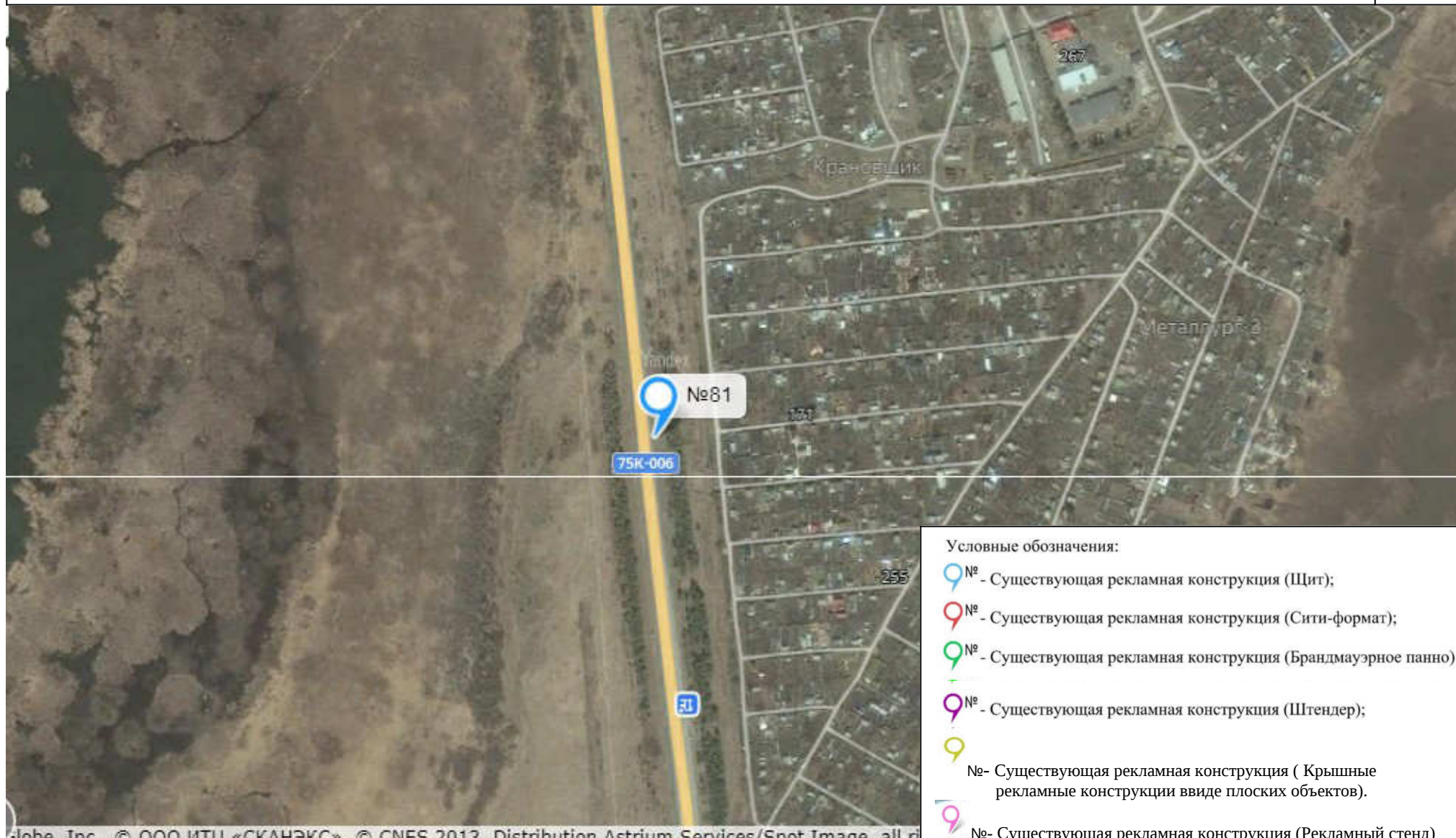






Условные обозначения:

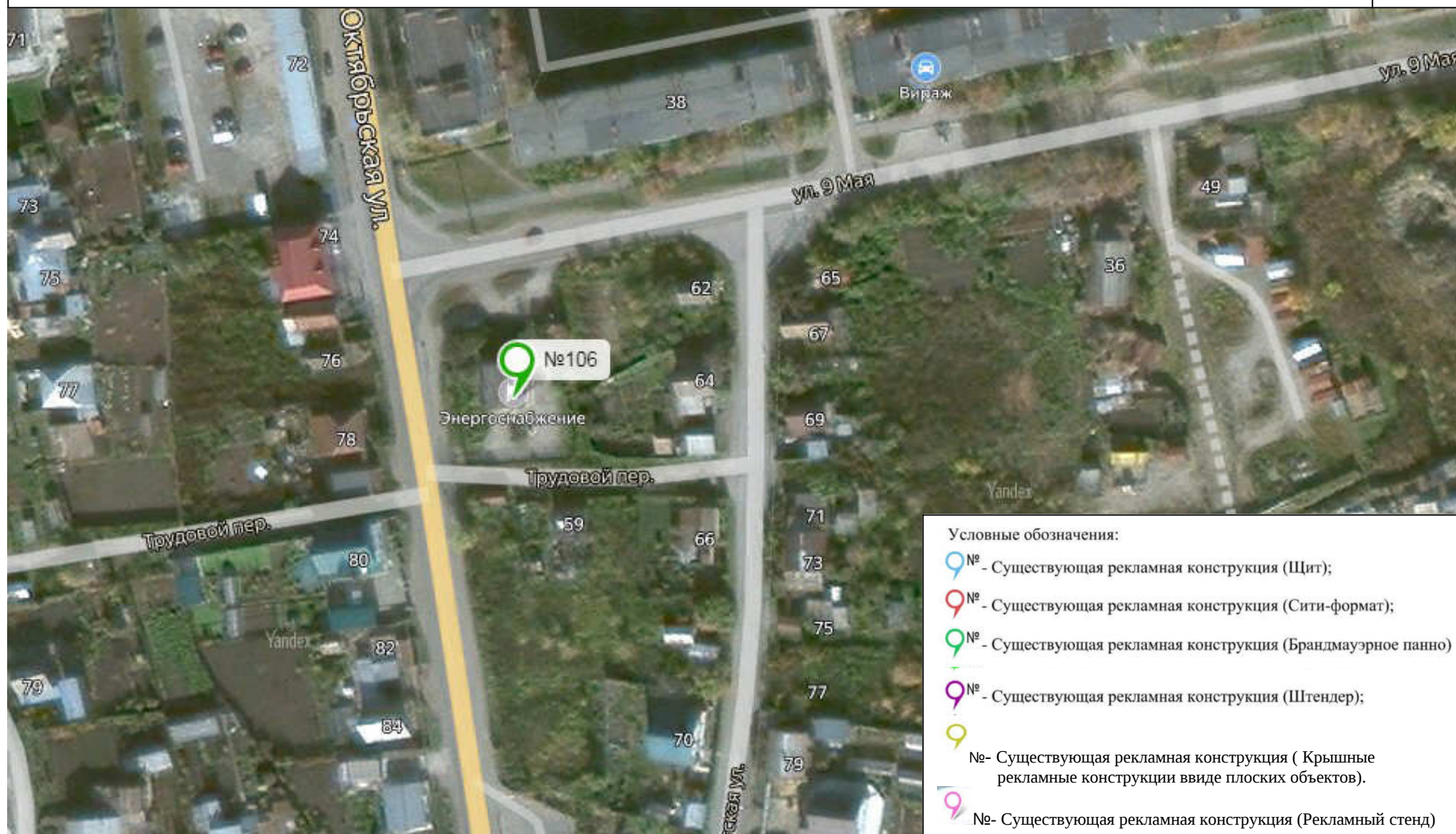
-  № - Существующая рекламная конструкция (Щит);
-  № - Существующая рекламная конструкция (Сити-формат);
-  № - Существующая рекламная конструкция (Брандмауэрное панно)
-  № - Существующая рекламная конструкция (Штендер);
-  № - Существующая рекламная конструкция (Крышные рекламные конструкции в виде плоских объектов).
-  № - Существующая рекламная конструкция (Рекламный стенд)



Карта- схема размещения рекламных конструкций, допустимых к установке  
на территории Чебаркульского городского округа

12-Н







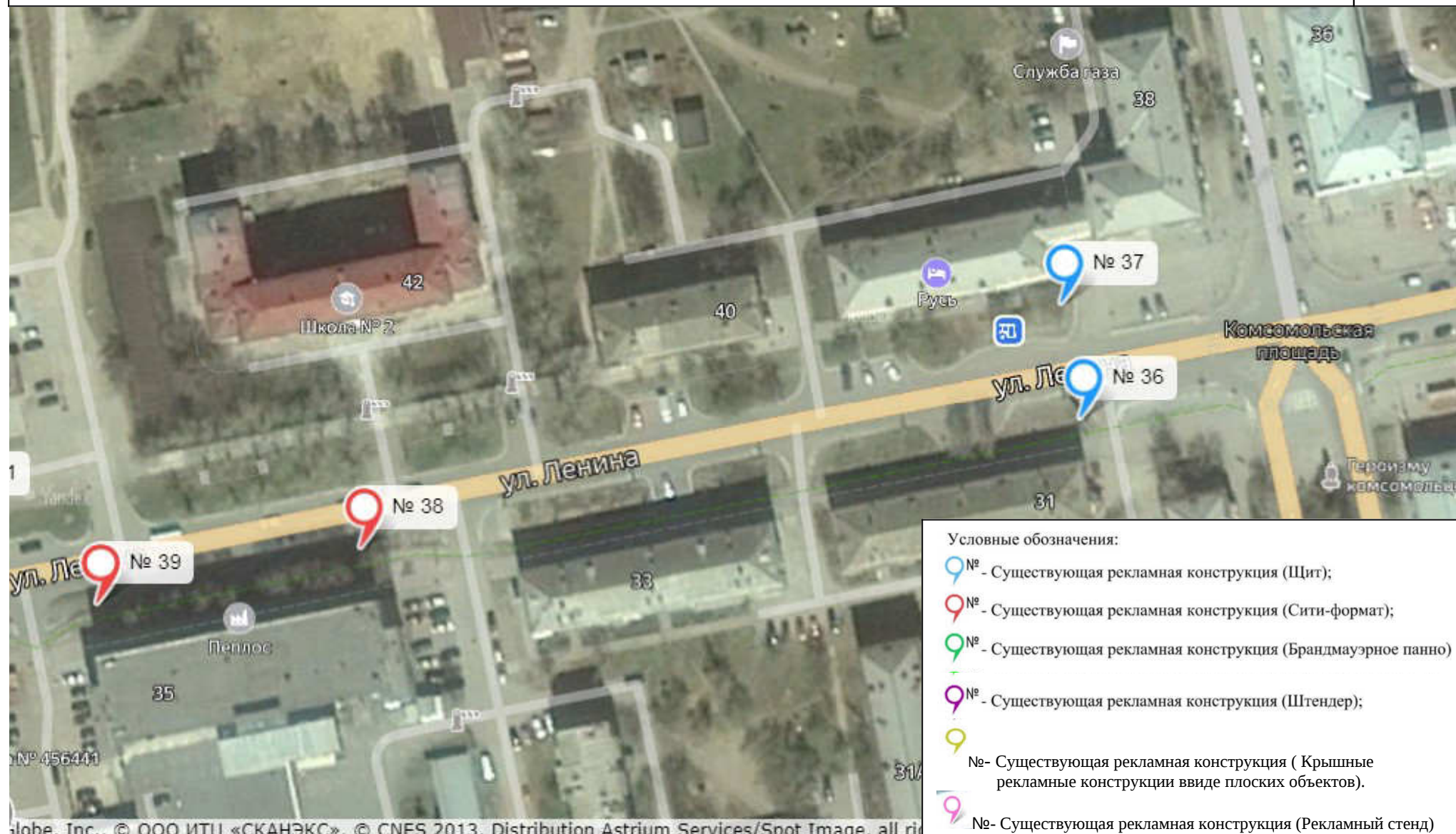
Карта-схема размещения рекламных конструкций, допустимых к установке  
на территории Чебаркульского городского округа

12-У



Карта- схема размещения рекламных конструкций, допустимых к установке  
на территории Чебаркульского городского округа

12-К



Карта-схема размещения рекламных конструкций, допустимых к установке  
на территории Чебаркульского городского округа

12-К



Карта- схема размещения рекламных конструкций, допустимых к установке  
на территории Чебаркульского городского округа

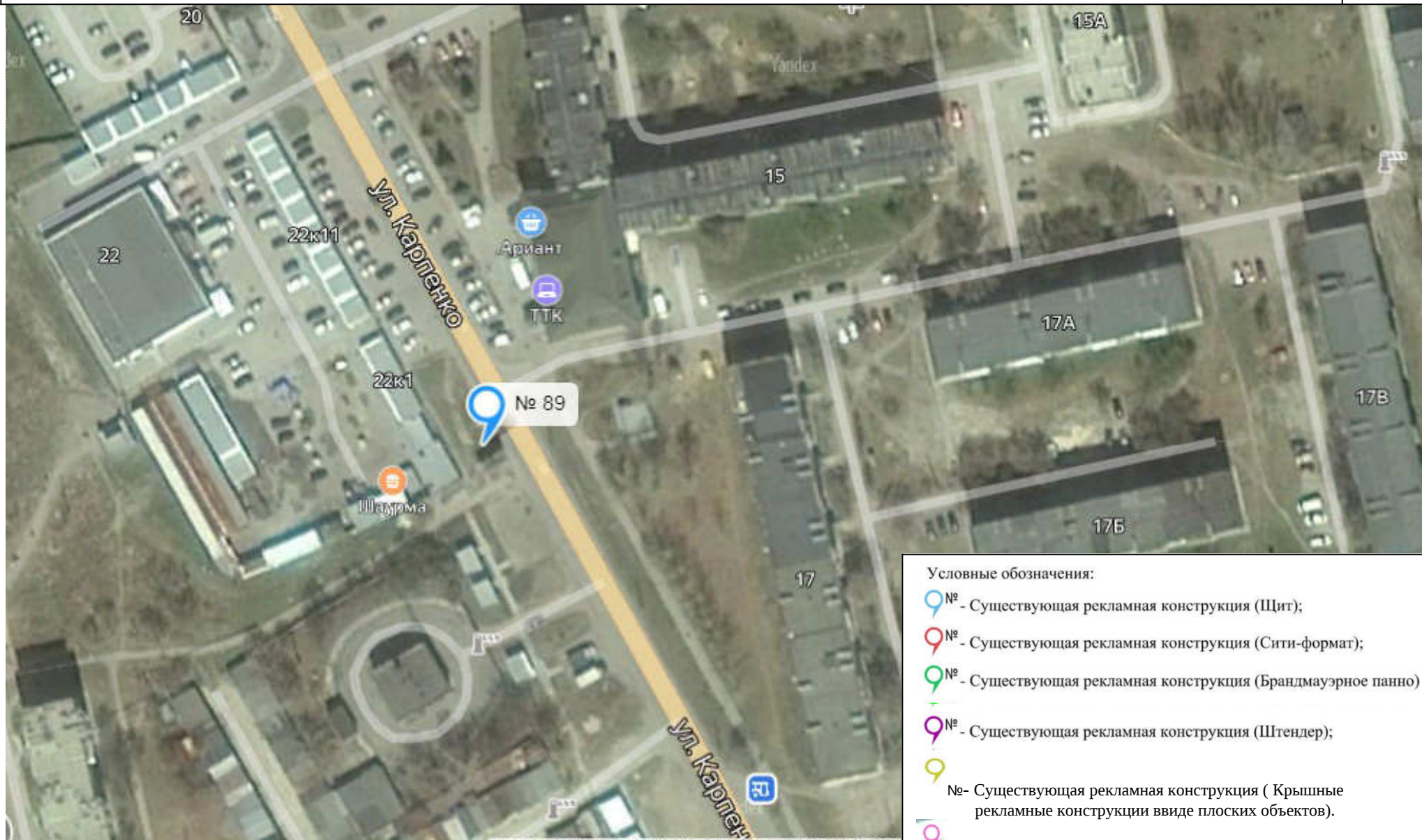
12-L



Карта- схема размещения рекламных конструкций, допустимых к установке  
на территории Чебаркульского городского округа

12-L

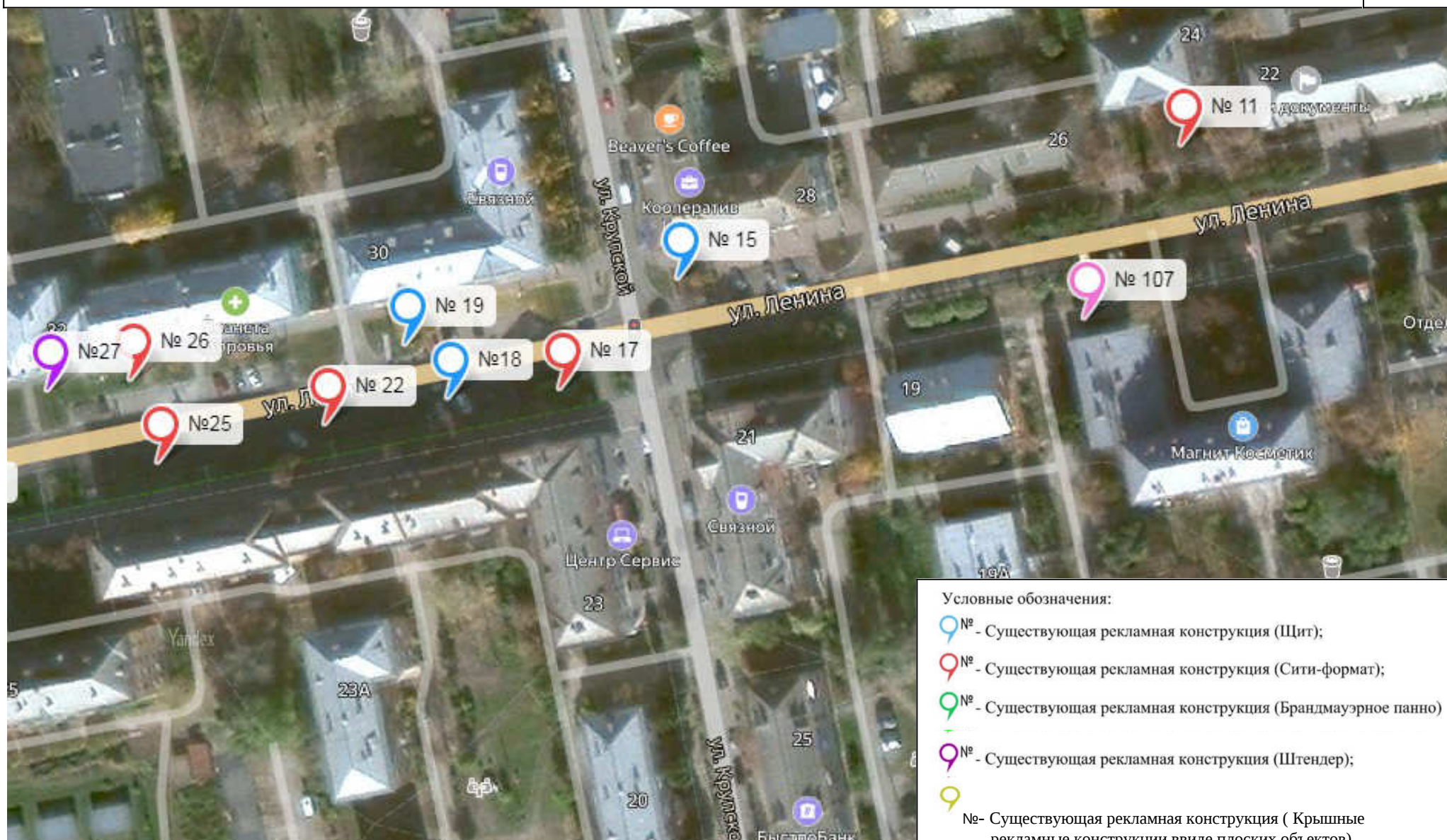




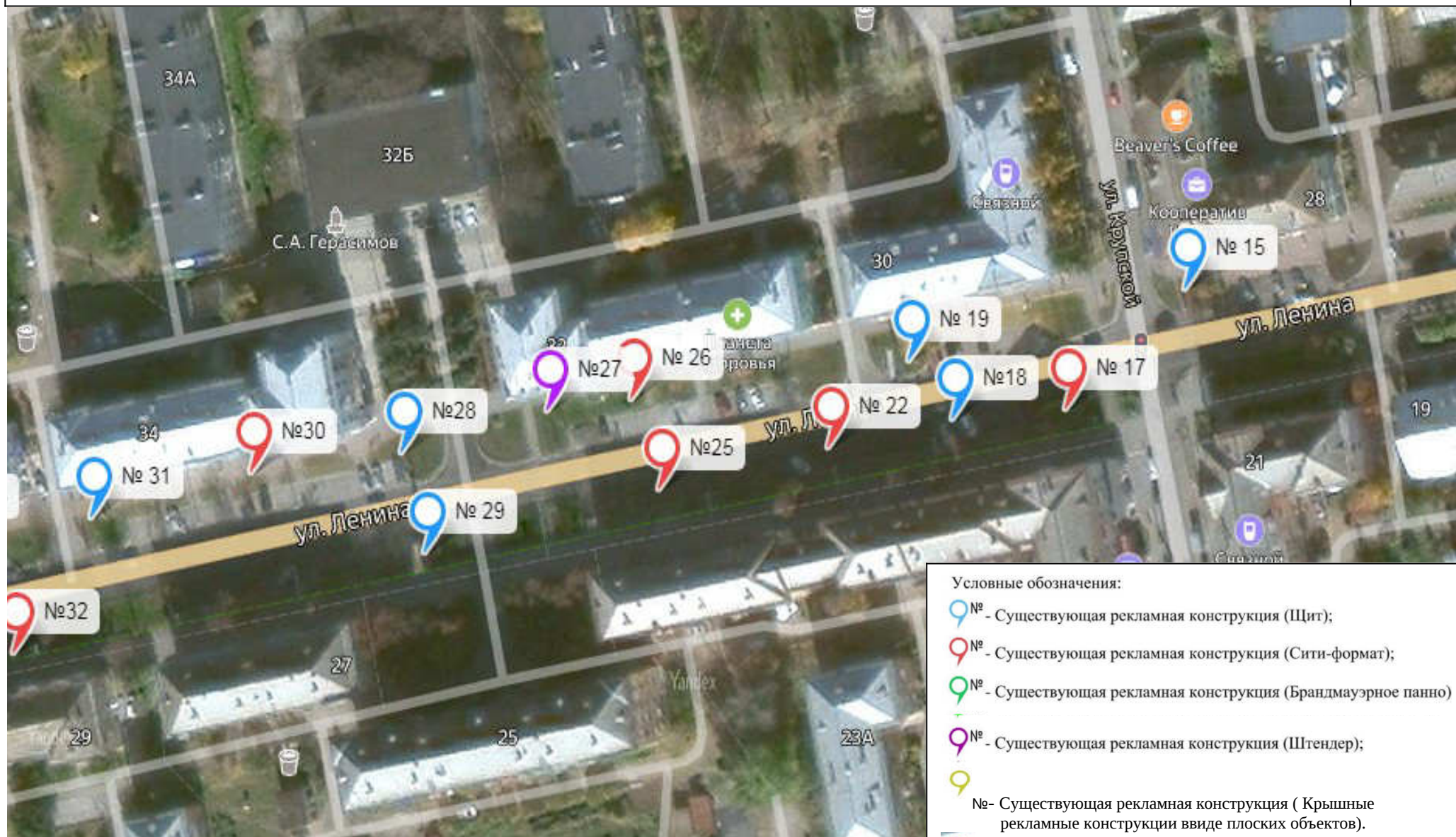
- Условные обозначения:
- № - Существующая рекламная конструкция (Щит);
  - № - Существующая рекламная конструкция (Сити-формат);
  - № - Существующая рекламная конструкция (Брандмауэрное панно)
  - № - Существующая рекламная конструкция (Штендер);
  - № - Существующая рекламная конструкция (Крышные рекламные конструкции в виде плоских объектов).
  - № - Существующая рекламная конструкция (Рекламный стенд)

Карта- схема размещения рекламных конструкций, допустимых к установке  
на территории Чебаркульского городского округа

13-К



- Условные обозначения:
- № - Существующая рекламная конструкция (Щит);
  - № - Существующая рекламная конструкция (Сити-формат);
  - № - Существующая рекламная конструкция (Брандмауэрное панно)
  - № - Существующая рекламная конструкция (Штендер);
  - № - Существующая рекламная конструкция (Крышные рекламные конструкции в виде плоских объектов).
  - № - Существующая рекламная конструкция (Рекламный стенд)





Карта - схема размещения рекламных конструкций, допустимых к установке  
на территории Чебаркульского городского округа

13-К









Карта-схема размещения рекламных конструкций, допустимых к установке  
на территории Чебаркульского городского округа

13-К



Условные обозначения:

-  № - Существующая рекламная конструкция (Щит);
-  № - Существующая рекламная конструкция (Сити-формат);
-  № - Существующая рекламная конструкция (Брандмауэрное панно)
-  № - Существующая рекламная конструкция (Штендер);
-  № - Существующая рекламная конструкция (Крышные рекламные конструкции в виде плоских объектов).
-  № - Существующая рекламная конструкция (Рекламный стенд)

Карта-схема размещения рекламных конструкций, допустимых к установке  
на территории Чебаркульского городского округа







13-К

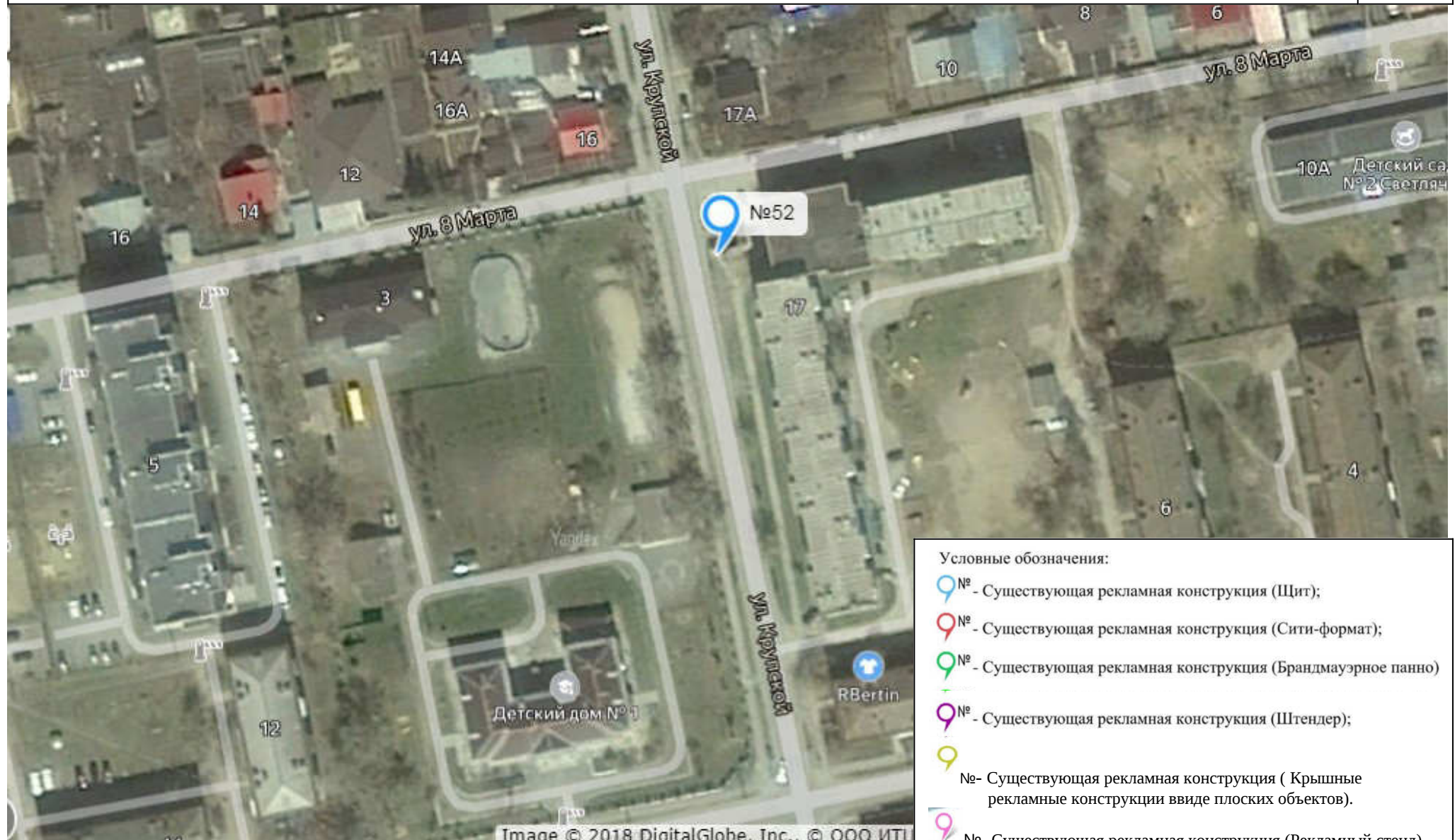


Карта - схема размещения рекламных конструкций, допустимых к установке  
на территории Чебаркульского городского округа







13-L



- Условные обозначения:
-  № - Существующая рекламная конструкция (Щит);
  -  № - Существующая рекламная конструкция (Сити-формат);
  -  № - Существующая рекламная конструкция (Брандмауэрное панно);
  -  № - Существующая рекламная конструкция (Штендер);
  -  № - Существующая рекламная конструкция (Крышные рекламные конструкции в виде плоских объектов).
  -  № - Существующая рекламная конструкция (Рекламный стенд)



Условные обозначения:

-  № - Существующая рекламная конструкция (Щит);
-  № - Существующая рекламная конструкция (Сити-формат);
-  № - Существующая рекламная конструкция (Брандмауэрное панно)
-  № - Существующая рекламная конструкция (Штендер);
-  № - Существующая рекламная конструкция (Крышные рекламные конструкции в виде плоских объектов).
-  № - Существующая рекламная конструкция (Рекламный стенд)

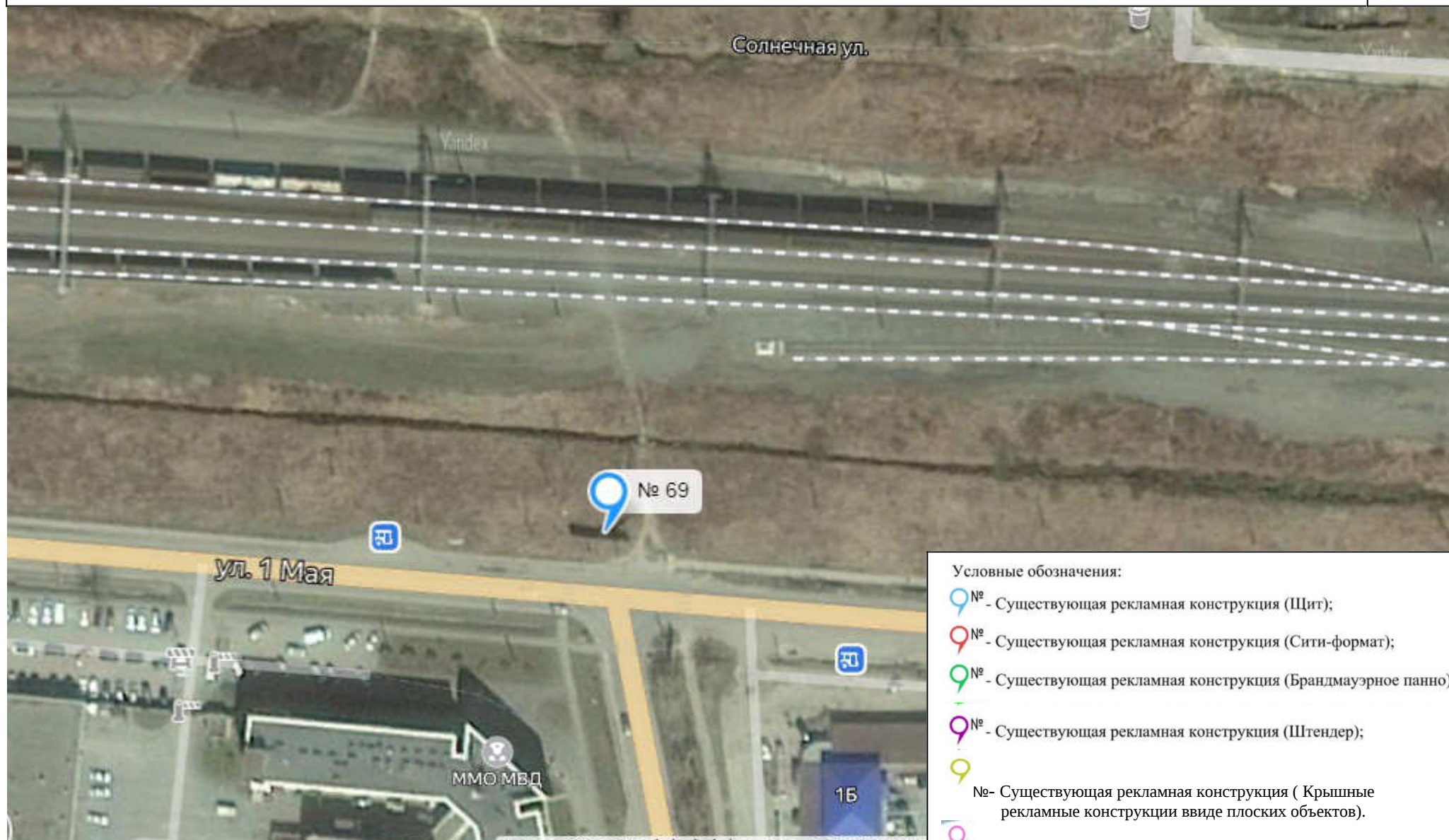
Карта- схема размещения рекламных конструкций, допустимых к установке  
на территории Чебаркульского городского округа

13-М

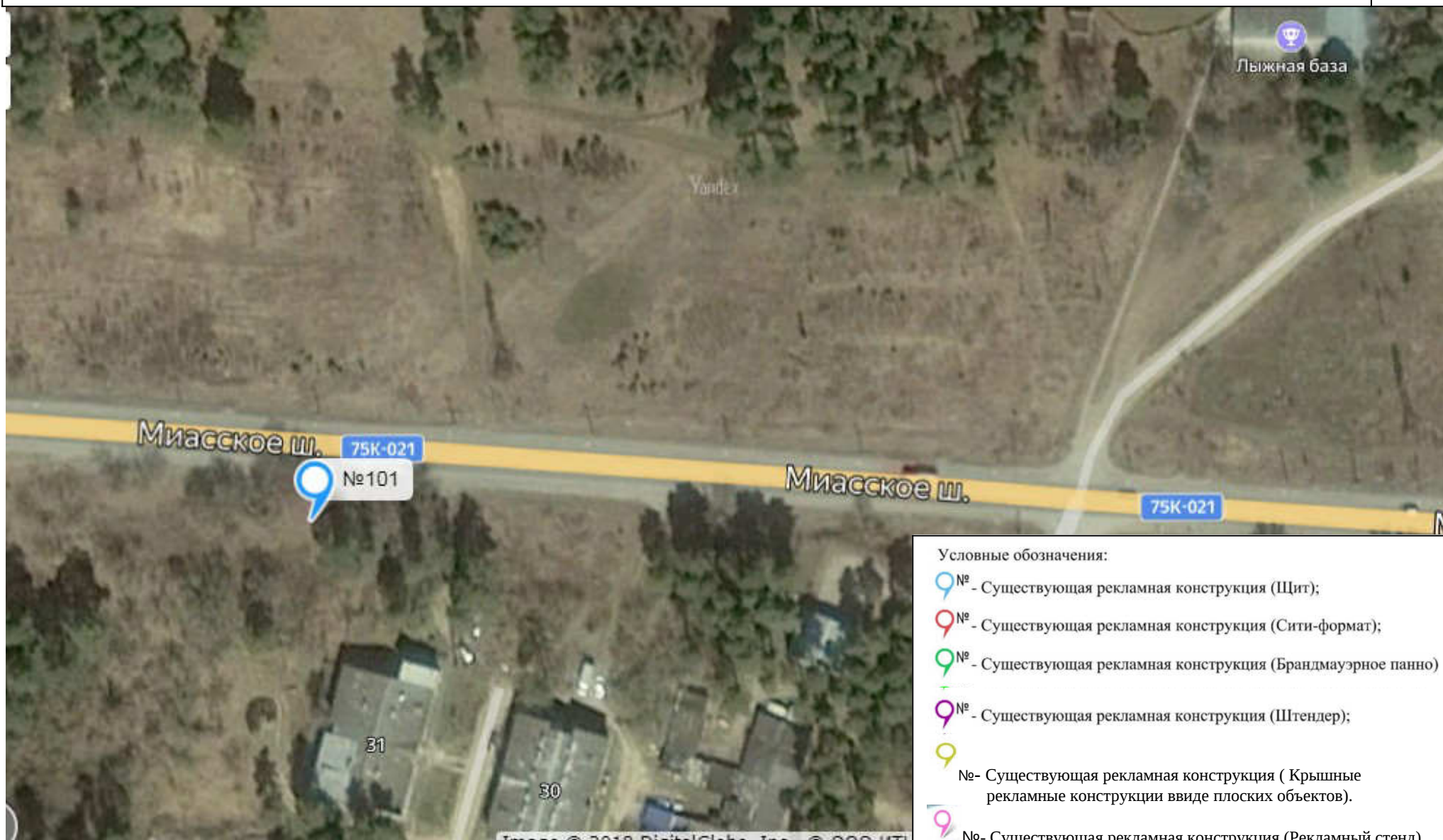


Карта- схема размещения рекламных конструкций, допустимых к установке  
на территории Чебаркульского городского округа

13-М



- Условные обозначения:
- № - Существующая рекламная конструкция (Щит);
  - № - Существующая рекламная конструкция (Сити-формат);
  - № - Существующая рекламная конструкция (Брандмауэрное панно);
  - № - Существующая рекламная конструкция (Штендер);
  - № - Существующая рекламная конструкция (Крышные рекламные конструкции в виде плоских объектов);
  - № - Существующая рекламная конструкция (Рекламный стенд)





Карта- схема размещения рекламных конструкций, допустимых к установке  
на территории Чебаркульского городского округа

14-У

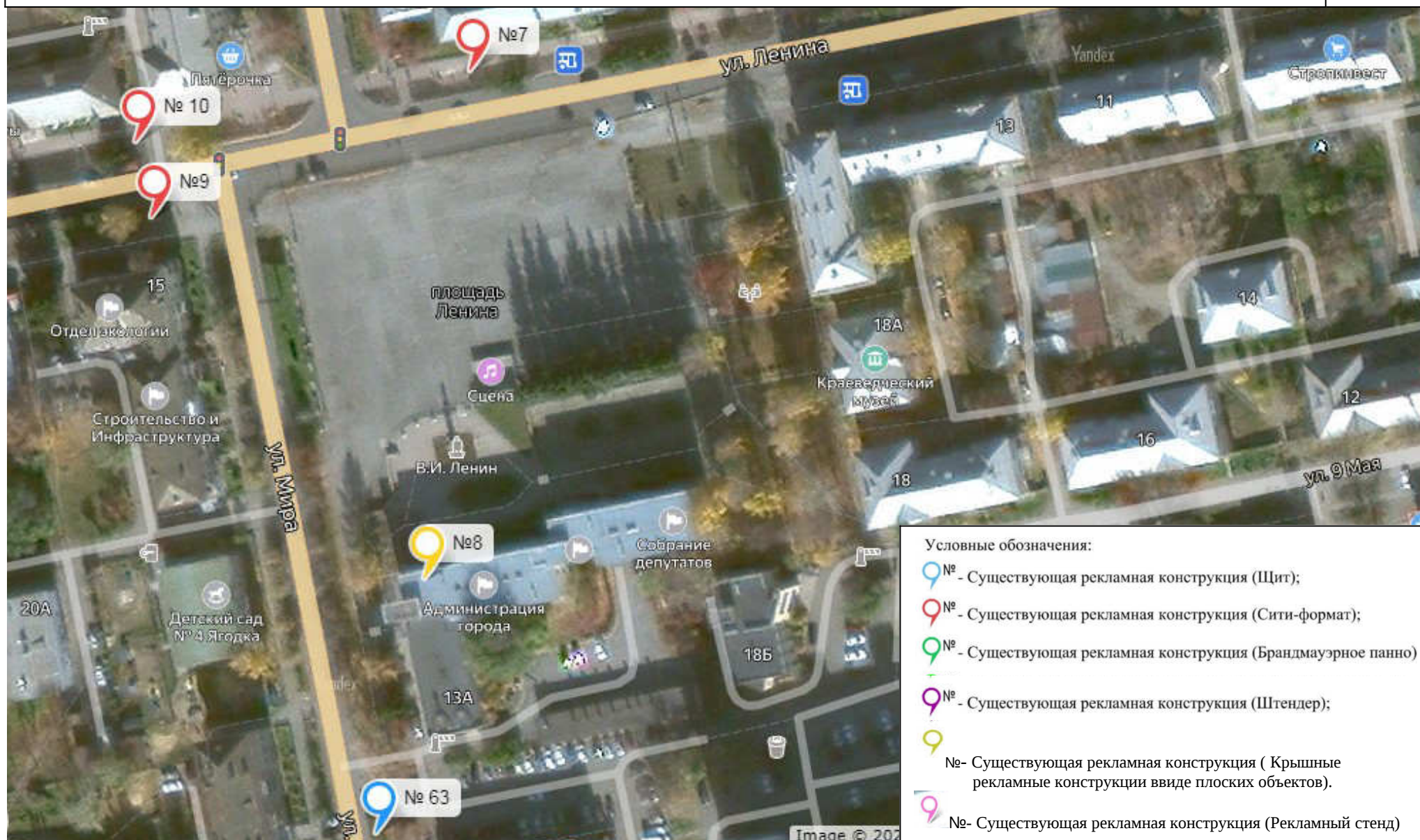




Карта- схема размещения рекламных конструкций, допустимых к установке на территории Чебаркульского городского округа

14-К









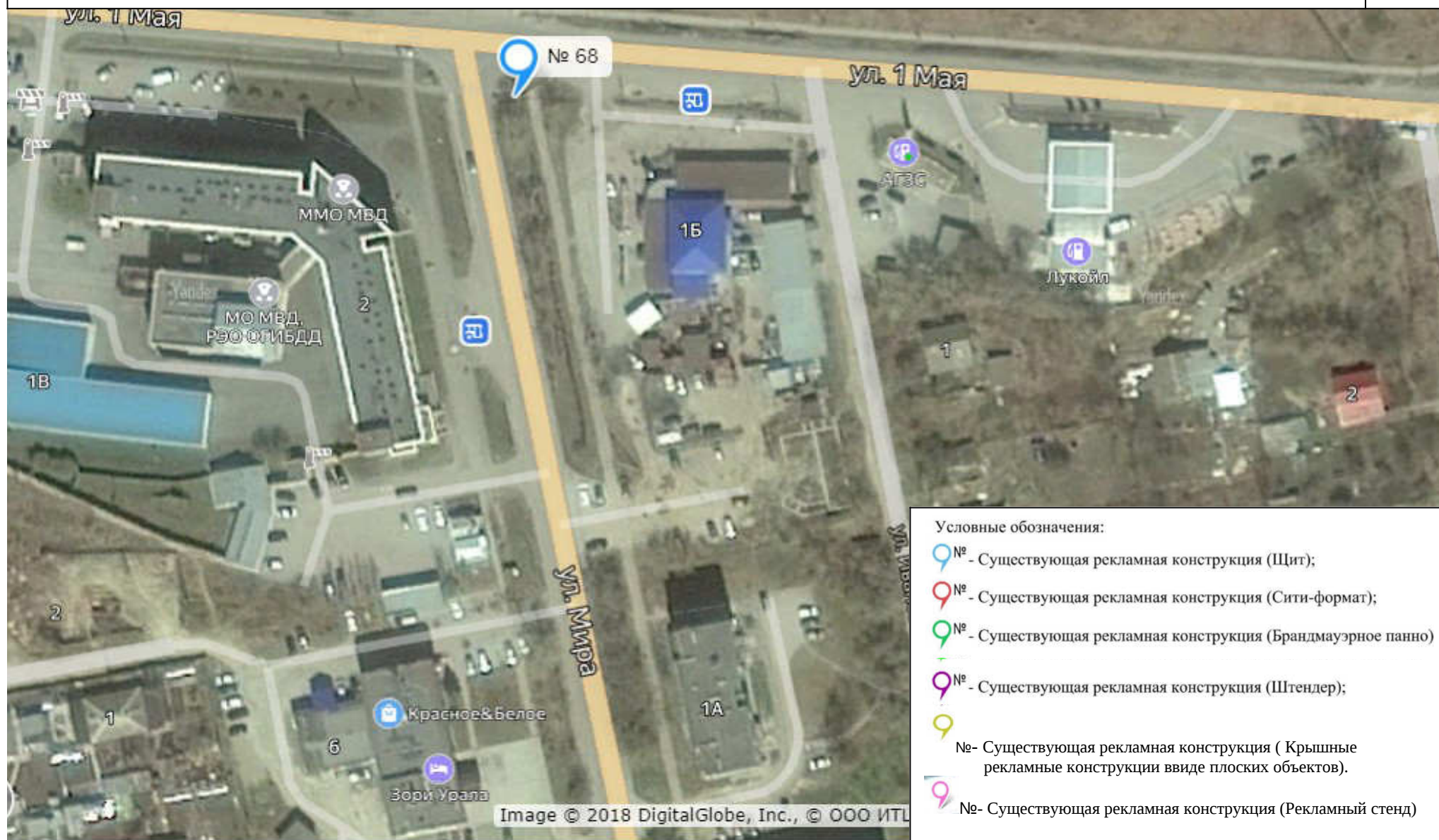
Карта- схема размещения рекламных конструкций, допустимых к установке на территории Чебаркульского городского округа

14-К



Карта- схема размещения рекламных конструкций, допустимых к установке  
на территории Чебаркульского городского округа

14-L



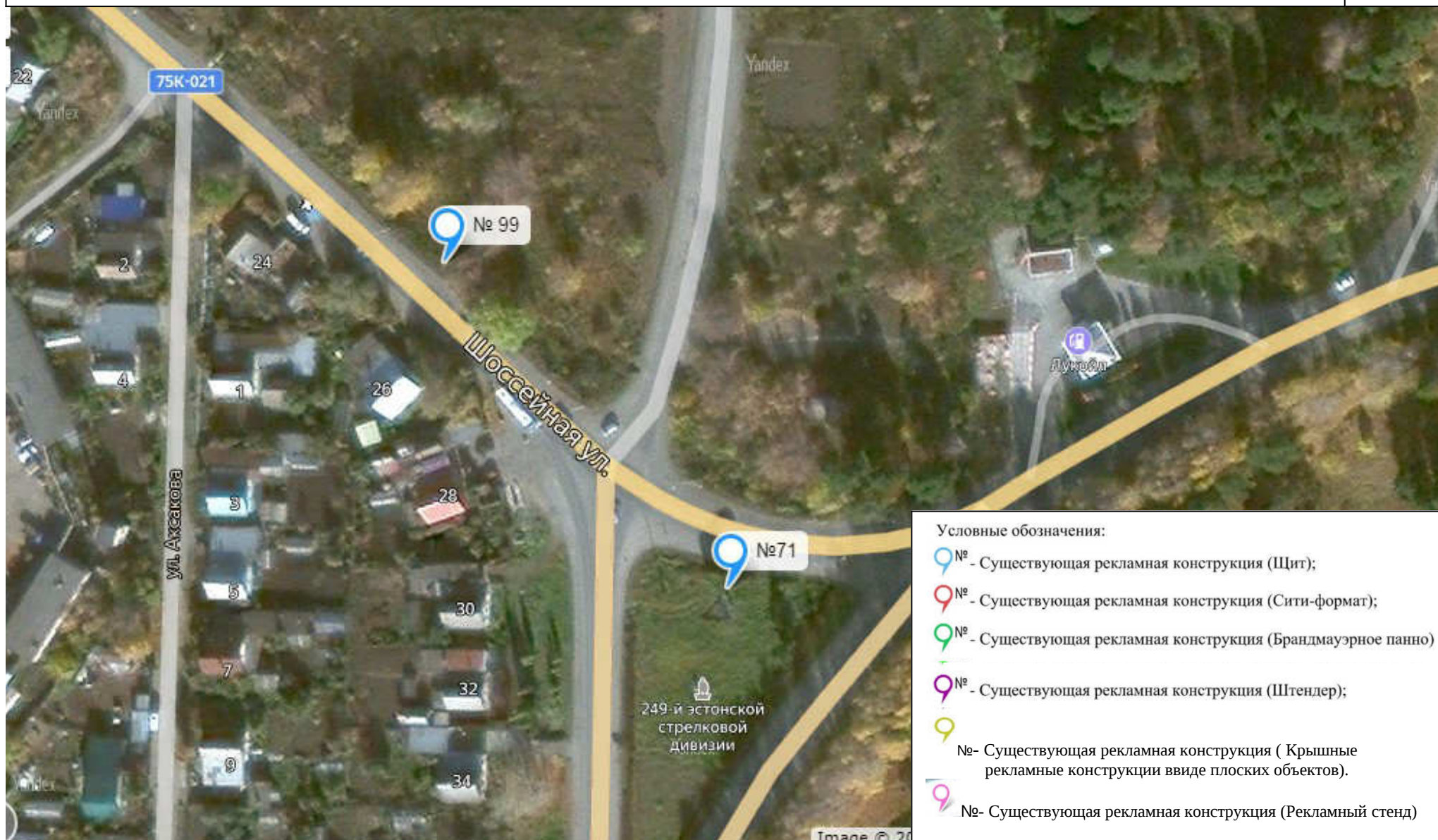




Карта- схема размещения рекламных конструкций, допустимых к установке  
на территории Чебаркульского городского округа

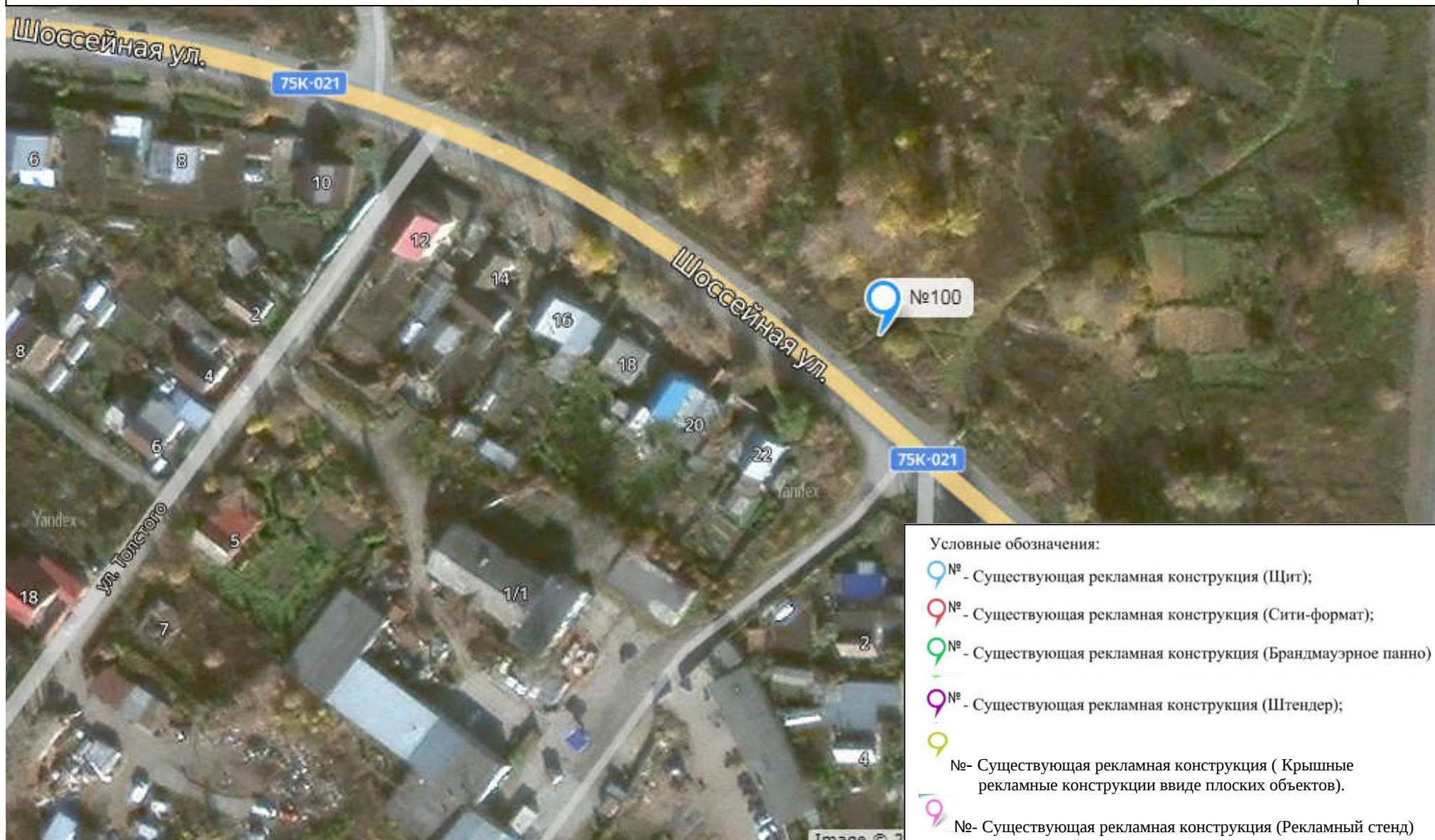
14-М





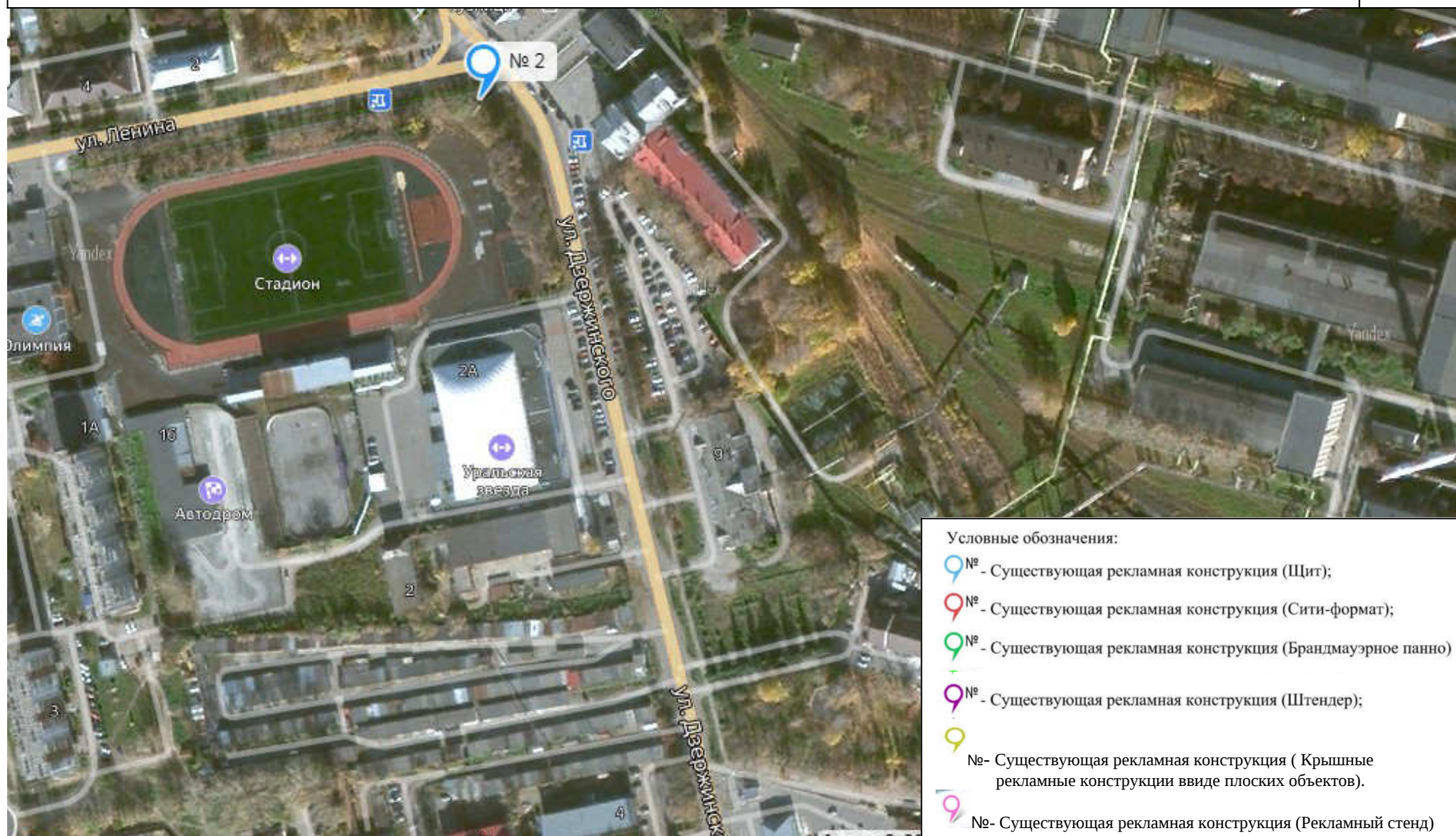
Карта- схема размещения рекламных конструкций, допустимых к установке на территории Чебаркульского городского округа

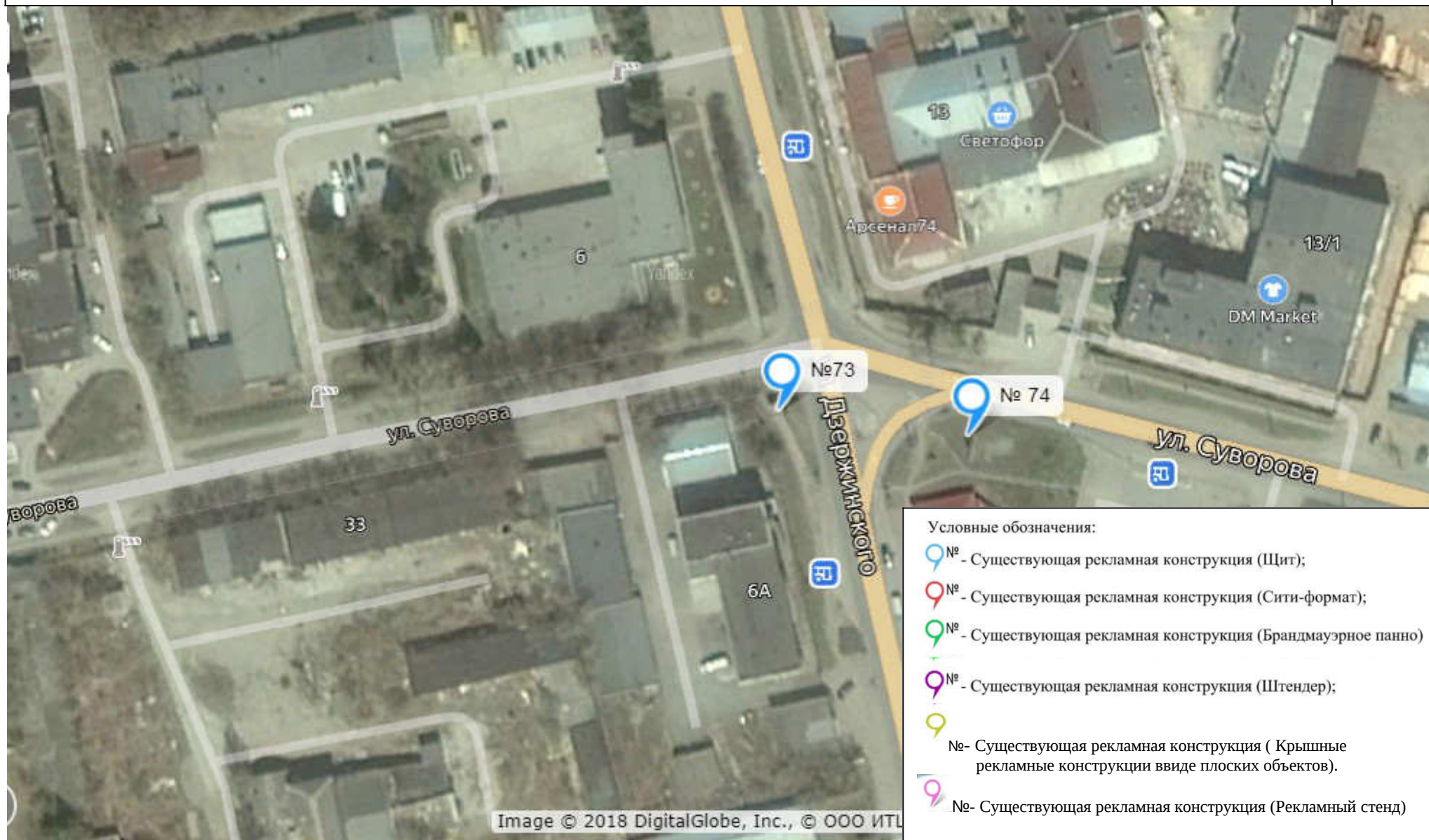
14-N









Карта- схема размещения рекламных конструкций, допустимых к установке  
на территории Чебаркульского городского округа

15-К





Условные обозначения:

-  № - Существующая рекламная конструкция (Щит);
-  № - Существующая рекламная конструкция (Сити-формат);
-  № - Существующая рекламная конструкция (Брандмауэрное панно);
-  № - Существующая рекламная конструкция (Штендер);
-  № - Существующая рекламная конструкция (Крышные рекламные конструкции в виде плоских объектов).
-  № - Существующая рекламная конструкция (Рекламный стенд)



- Условные обозначения:
- № - Существующая рекламная конструкция (Щит);
  - № - Существующая рекламная конструкция (Сити-формат);
  - № - Существующая рекламная конструкция (Брандмауэрное панно)
  - № - Существующая рекламная конструкция (Штендер);
  - № - Существующая рекламная конструкция (Крышные рекламные конструкции в виде плоских объектов).
  - № - Существующая рекламная конструкция (Рекламный стенд)

Карта- схема размещения рекламных конструкций, допустимых к установке  
на территории Чебаркульского городского округа

16-У

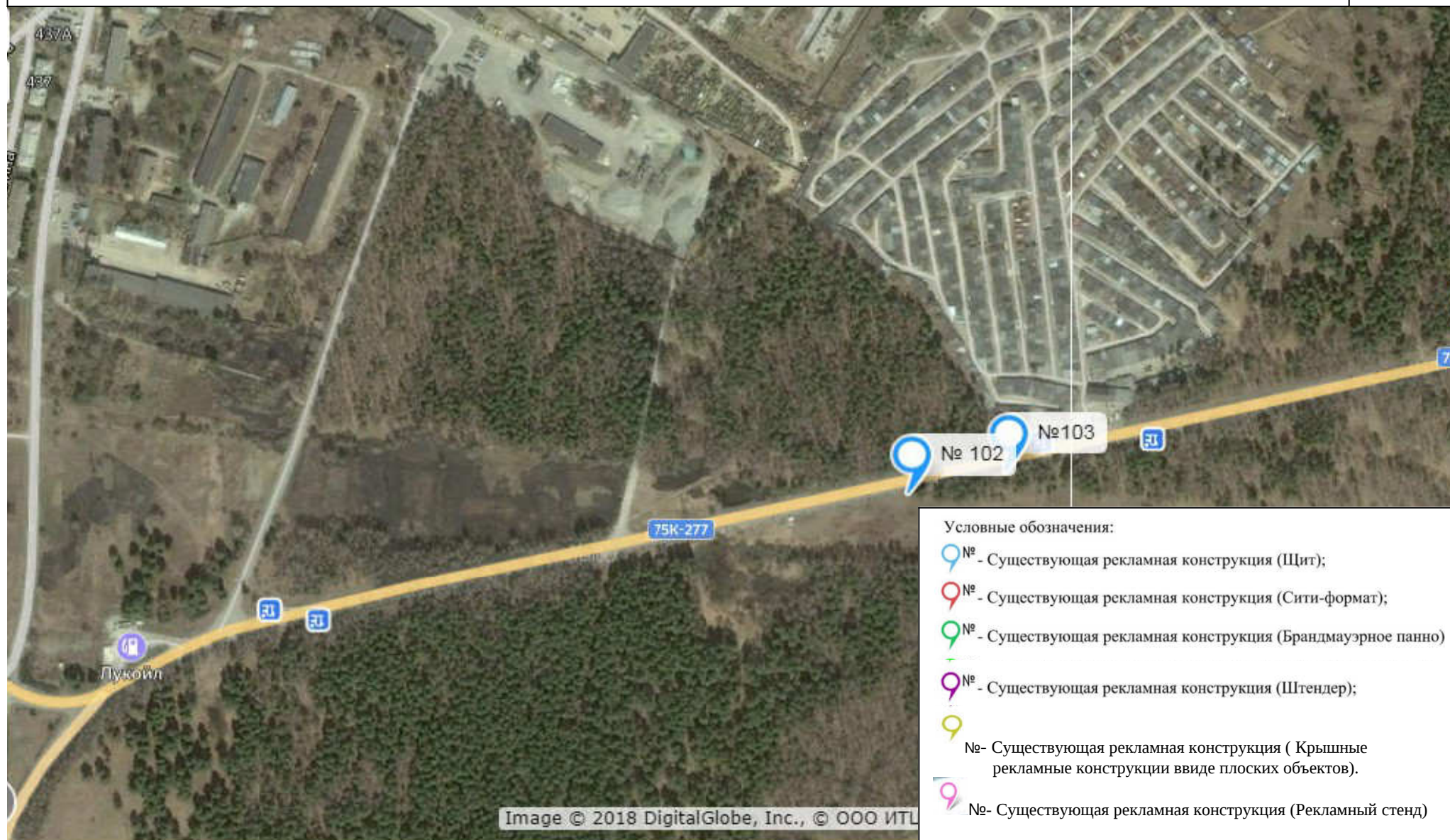






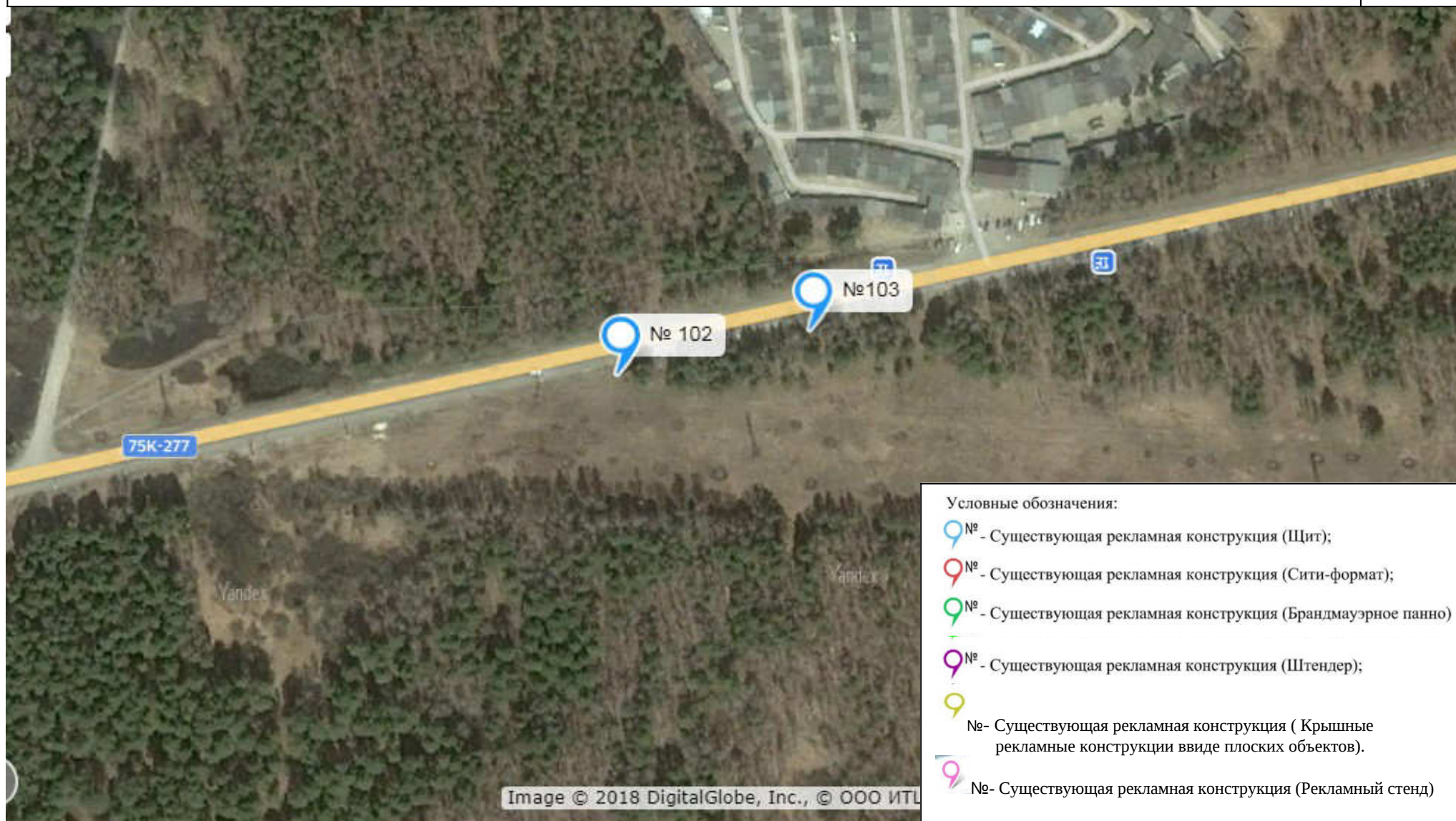
Карта- схема размещения рекламных конструкций, допустимых к установке  
на территории Чебаркульского городского округа

16-N



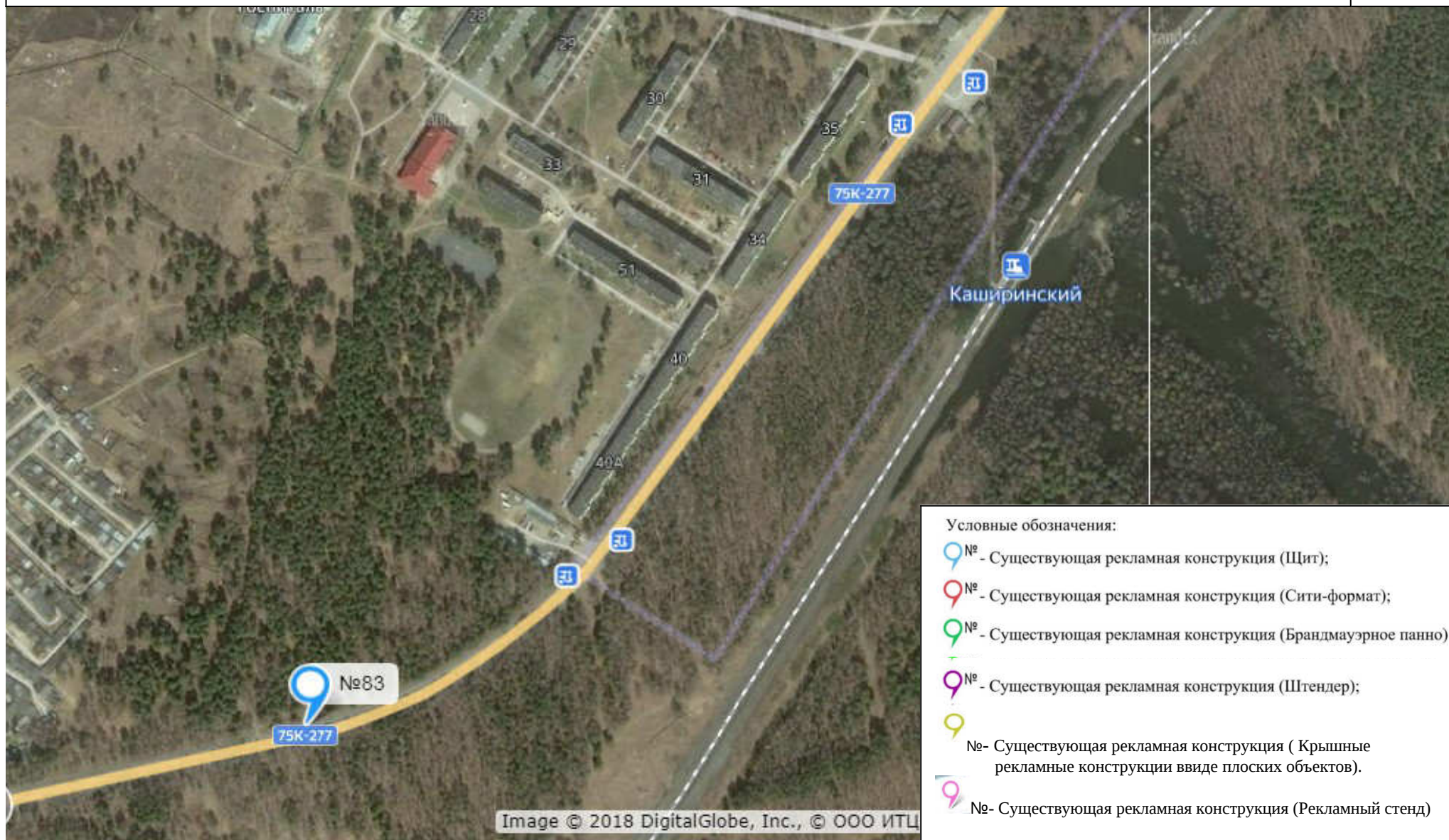
Карта- схема размещения рекламных конструкций, допустимых к установке  
на территории Чебаркульского городского округа

16-N



Карта- схема размещения рекламных конструкций, допустимых к установке  
на территории Чебаркульского городского округа

17-N





Карта- схема размещения рекламных конструкций, допустимых к установке  
на территории Чебаркульского городского округа

24-N

